



CLUB ALPINO ITALIANO

Sottosezione "G. Macchini"

Pescia e Valdinievole

www.caipescia.it

Sezione Alto appennino Bolognese

di Porretta Terme

www.caiporretta.it

Escursione intersezionale del 11 settembre 2016 **"I CRINALI DEL CORNO ALLE SCALE"**

Difficoltà: E = Escursionistico

EE = Escursionisti Esperti - Salita al Corno per i Balzi dell'Ora (facoltativa)

Dislivello in salita: m. 530

Tempo di percorrenza: h 4,30 circa escluse le soste

Posizione geografica: Alto Appennino Bolognese

Pranzo: al sacco

Referente escursione: Mauro Lenzi cell. 3662072161, e-mail: barbariccia55@alice.it

Ritrovo dei partecipanti: ore **8.00** in Piazza Protche davanti alla stazione dei treni di Porretta dove ci raggiungeranno gli amici del CAI di Pescia. Partenza alle **8.15** con automezzi privati fino al Cavone dove lasceremo le macchine al parcheggio.

Chi raggiunge direttamente il Cavone è pregato di accordarsi in anticipo con il referente escursione.

Descrizione percorso

Dal parcheggio del Cavone (m. 1.424) iniziamo il cammino sul sentiero 335. Dopo aver costeggiato il laghetto iniziamo a salire nel bosco di faggi fino alla sorgente del Rio Piano (m. 1.560). Qui si abbandona la vegetazione con lo sguardo che si allarga all'improvviso nella Piana del Cavone o "Valle del Silenzio", circo glaciale residuo delle ultime glaciazioni. Siamo sotto le vette più alte del nostro percorso. A sinistra La Nuda con le sue praterie di quota.



Davanti a noi il Passo del Vallone e la cresta dei Balzi dell'Ora che unisce il passo all'imponente vetta del Corno alle Scale sormontata dall'inconfondibile croce. A destra la dirupata parete dei "Canalini", frequentata in inverno da chi pratica salite in ambiente innevato e il Passo della Porticciola.

Dalla sorgente proseguiamo, in salita sulla destra, sempre sul sentiero 335 fino al Passo della Porticciola (m. 1.670) da dove costeggiando la cresta dei "Canalini", si raggiunge la croce di Punta Sofia (m. 1.939). Tempo di percorrenza dal Cavone 2,00 ore.

Per gli escursionisti più allenati e che non soffrono di vertigini, è prevista la salita facoltativa alla croce del Corno lungo la cresta dei Balzi dell'Ora. Questa variante parte dalla sorgente del Rio Piano, dove i due gruppi si divideranno temporaneamente, e prosegue per il sentiero 337 fino al Passo del Vallone (m. 1.701). Al passo si prende a destra il sentiero 129 che in ripida e aerea salita ci porta alla croce del Corno.

Alla croce i due gruppi si riuniranno per raggiungere in pochi minuti la vera cima del Corno alle Scale (m. 1.945) dove è posizionata una tavola orientativa. Nei giorni sereni e limpidi lo

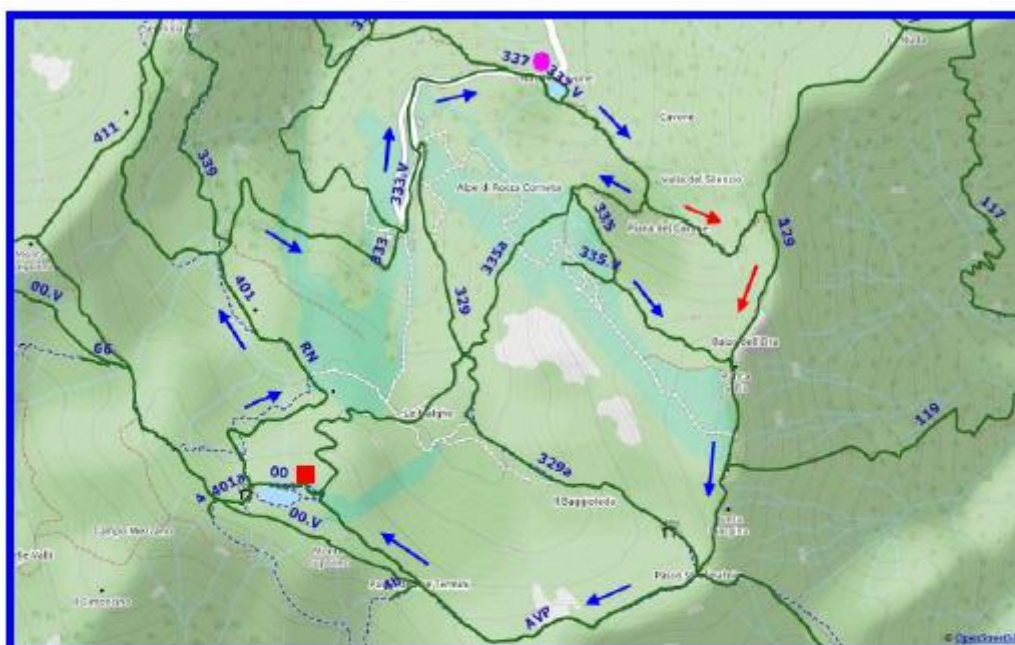
Per informazioni e prenotazioni :





sito internet: www.caipescia.it

tel: 331\93.39.504 dalle ore 18 alle ore 20, oppure lasciare sms

e-mail: caipescia@yahoo.it

sguardo può spaziare a 360 gradi dalle isole del Mar Tirreno alle Alpi, fino alle montagne dell'Appennino centrale. Si prosegue fino al Passo dello Strofinatoio (m. 1.847) e poi lungo il crinale con il sentiero 00 raggiungiamo il rifugio Duca degli Abruzzi al Lago Scaffaiolo (m. 1.794). Tempo di cammino dalla partenza 3 ore e 15 minuti. Dopo una meritata sosta al lago si ritorna al luogo di partenza in discesa per i sentieri 401 e 333 fino agli impianti da sci del campo scuola alla Baita del Sole e poi il Cavone per strada asfaltata.



-  Cavone
-  Rifugio Duca degli Abruzzi al Lago Scaffaiolo
-  Indicazione percorso
-  Variante EE Balzi dell'Ora

Come sempre **comunichiamo** che per i **non soci** è necessaria la prenotazione, il versamento di €. 10,00 per l'assicurazione infortuni e la conferma, consegnando i dati anagrafici al CAI di Pescia entro **Giovedì 08 Settembre 2016**, dopo tale data non sarà in alcun modo possibile accettare prenotazioni. Ricordiamo che i **NON SOCI** sprovvisti di prenotazione, non potranno partecipare all'escursione, nemmeno se presenti alla partenza.

Per i soci è necessaria solamente la prenotazione.