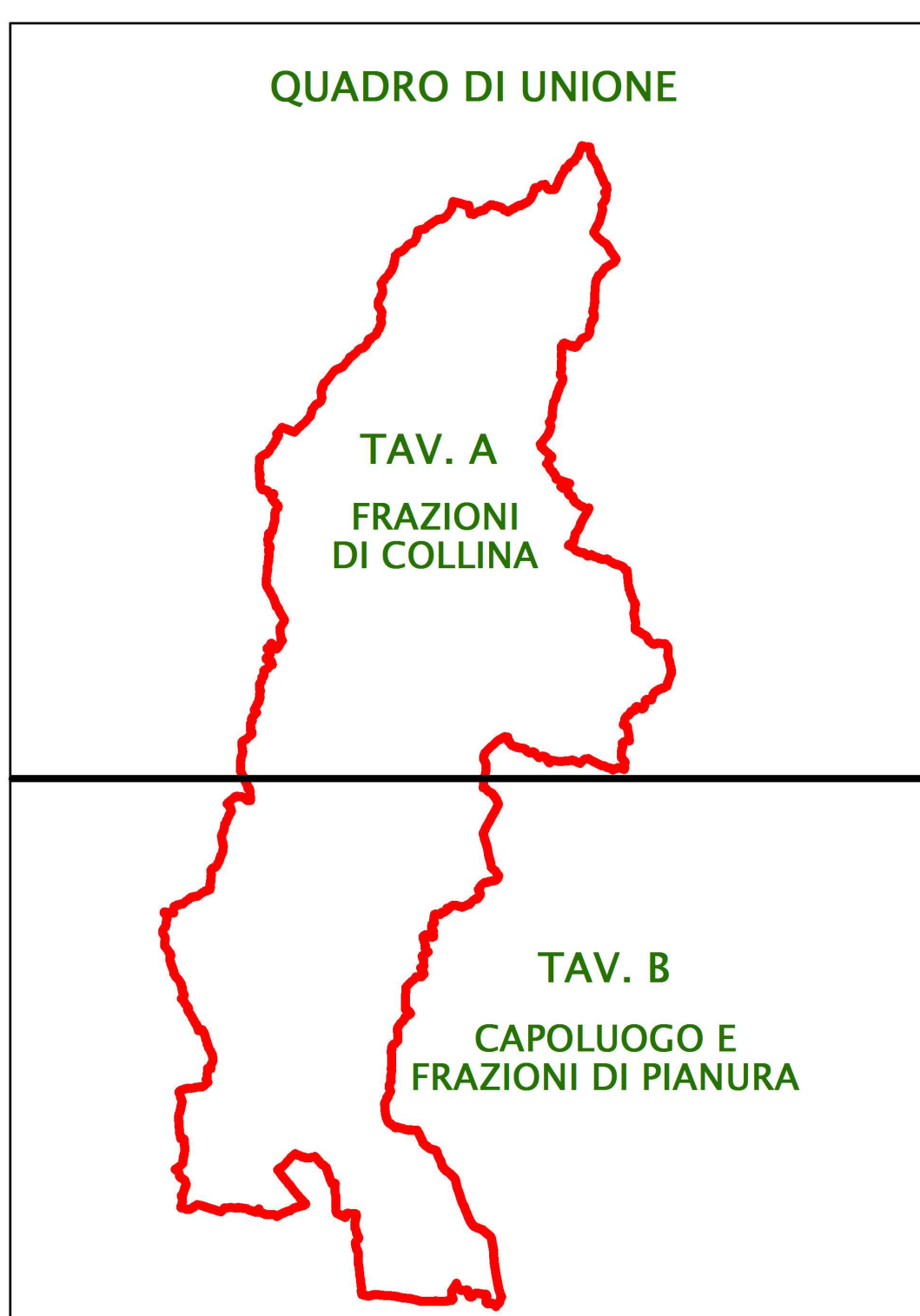



Legenda

- G.1 - Pericolosità geologica bassa
- G.2a - Pericolosità geologica media
- G.2b - Pericolosità geologica media con propensione al dissesto
- G.3 - Pericolosità geologica elevata
- G.4 - Pericolosità geologica molto elevata

Piano per l'Assetto Idrogeologico del Bacino del F. Arno

- PF3 - Pericolosità geologica elevata
- PF4 - Pericolosità geologica molto elevata
- Limite fra i bacini idrografici dei fiumi Arno e Serchio





Città di Pescia

COMUNE DI PESCIA
 Provincia di Pistoia
**VARIANTE SEMPLIFICATA
 AL PIANO STRUTTURALE**

Ai sensi degli art.li 30, 31 e 32 della L.G.R.T. 65/2014 e ss.mm.ii. e art. 21 del PIT/PPR.
 Aggiornamento del quadro conoscitivo sismico, idraulico e geomorfologico
 ai sensi del D.P.G.R. 25 settembre 2011 n. 53/R.

Progettazione urbanistica
 Arch. Anna Maria Maraviglia
 Responsabile Area Organizzativa
 Urbanistica e Assetto del Territorio
 del Comune di Pescia

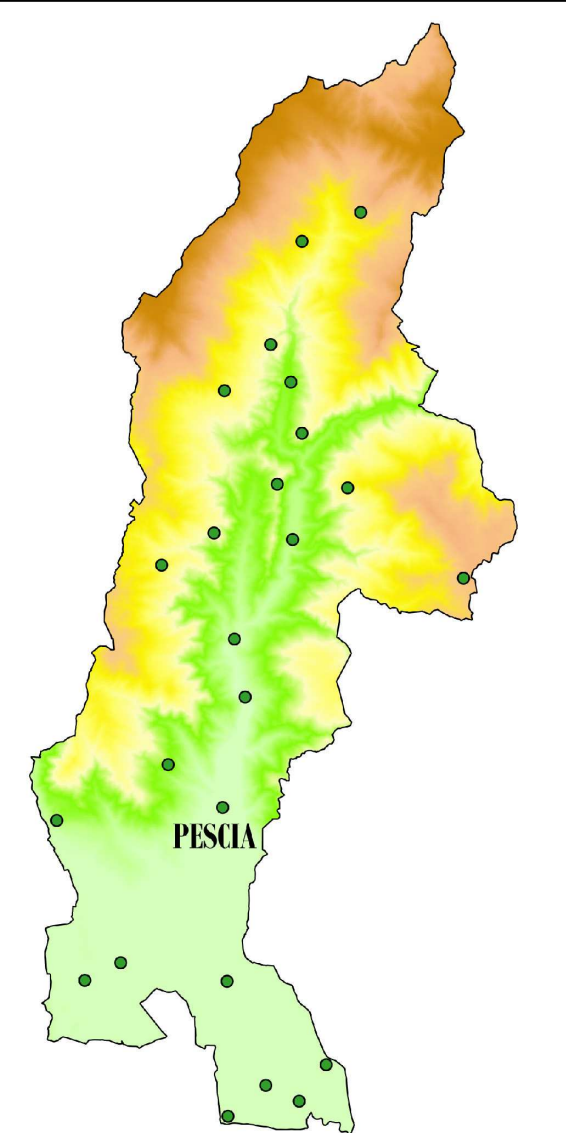
Proponente verifica di assoggettabilità VAS
 Arch. Anna Maria Maraviglia

Sindaco
 Oreste Giuliani

Assessore all'Urbanistica
 Lucia Guidi

Responsabile del procedimento
 Arch. Anna Maria Maraviglia

Garante dell'Informazione e della Partecipazione
 Dott.ssa Stefania Baldi



Adozione:

Data: novembre 2017

Approvazione:

Tavola GI

CARTA DELLA PERICOLOSITA' GEOMORFOLOGICA TAV. B
 Scala 1:10.000
 Aggiornata a seguito delle osservazioni del Genio Civile
 Studio: RTI D.R.E.-Am. Italia Soc. Coop. Agr. e Mannori & Associati Geologia Tecnica
 Dott. Geol. Roberto Giannini e Dott. Geol. Gaddo Mannori
 Collaborazione: Dott. Geol. Alessandra Mucci