

COMUNE DI PESCIA
Provincia di PISTOIA

STUDIO IDRAULICO A SUPPORTO DELLA STESURA DEL REGOLAMENTO URBANISTICO DEL COMUNE DI PESCIA

Disegno:

15

INTERVENTI PREVISI
- PLANIMETRIE DI INQUADRAMENTO SU BASI CTR, CATASTO E ORTOFOTO -

Scala: 1:2000 - 1:10000

Data: MARZO 2017

Progettista:



DOTT. ING. CRISTIANO CAPPELLI

Collaboratore:

ING. DANIELE BALDI

Committente:

COMUNE DI PESCIA








Sede: Piazza Mazzini, 1
51017 PESCIA (PT)
Servizio 3 Gestione del Territorio - A.O. Urbanistica e Progetti Territoriali
R.U.P. Arch. Anna Maria Maraviglia

data	revisione	oggetto della modifica

Questo disegno è protetto dalle leggi di diritto e peraltro non può essere riprodotto in tutto o in parte, né essere usato in terzi senza la nostra autorizzazione scritta.
P.T.298_Studio Idraulico_RU_Pescia

LEGENDA

-  Superfici occupate dalle casse di espansione di progetto
-  Tratto di F. Pescia Morta oggetto di sistemazione idraulica
-  Tratto di affluente del F. Pescia Morta in sx oggetto di deviazione
-  Tratto di affluente F. Pescia Morta in dx oggetto di sistemazione idraulica
-  Tratto di muro del T. Pescia di Colliodi da consolidare

