



STUDIO IDROLOGICO ED IDRAULICO DI SUPPORTO
AL PIANO STRUTTURALE DEL
COMUNE DI PESCAIA



IL PROGETTISTA:
Ing. Lorenzo Galardi

I COLLABORATORI TECNICI:
Geom. Marco Camassei
Geom. Simona Benvenuti
Geom. Simona Cecchi

IL DIRETTORE GENERALE
Dott. FRANCO FAMBRI




OGGETTO EUROPEO: **FOSSO DI MONTECARLO**
Carta dei battenti con Tr 500 anni

TAVOLA N°

SCALA	DATA	FEBBRAIO 2008	1:50	<input type="checkbox"/>
1:100	FOGLIO	809 x 805	1:100	<input type="checkbox"/>
1:200			1:200	<input type="checkbox"/>
1:10000	NOME FILE		1:10000	<input checked="" type="checkbox"/>

9.1

LEGENDA

-  Battenti < 30 cm
-  Battenti 31 cm - 50 cm
-  Battenti 51 cm - 100 cm
-  Battenti > 100 cm
-  Corsi d'acqua oggetto di studio
-  Altri corsi d'acqua
-  Confini comunali

