



STUDIO IDROLOGICO ED IDRAULICO DI SUPPORTO
AL PIANO STRUTTURALE DEL
COMUNE DI PESCIA



IL PROGETTISTA :
Ing. Lorenzo Galardini




COLLABORATORI TECNICI:
Geom. Marco Cortopassi
Ing. Junior Cristiano Nardini
Geom. Serena Beneforti
Geom. Simona Cecili

IL DIRETTORE GENERALE Dott. FRANCO FAMBRINI

OGGETTO ELABORATO: **INVILUPPO AREE ALLAGATE**
Carta dei battenti con Tr 30 anni

| SCALA | DATA | TAVOLA N° |
|---------|------------------|-----------|
| 1:50 | MARZO 2011 | 10.3 |
| 1:100 | FOGLIO 765 x 690 | |
| 1:200 | | |
| 1:10000 | NOME FILE | |

LEGENDA

-  Inviluppo aree allagate
-  Corsi d'acqua
-  Confini comunali

