COMUNE DI
PESCIA
(Del. G. M. n. 160/2002)

PIANO STRUTTURALE

LEGGE REGIONALE N. 5/1995 E SEGG.

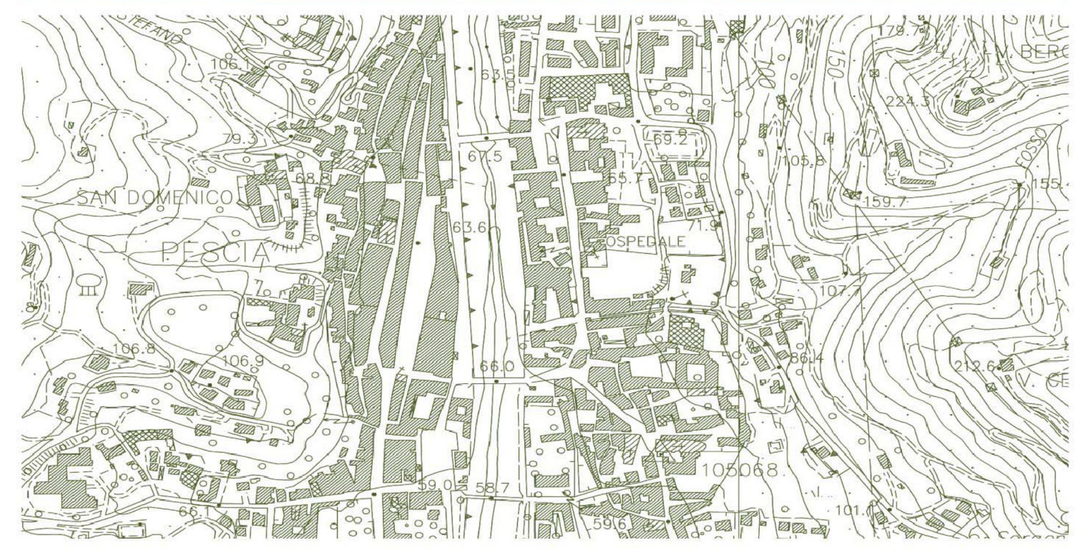

DOTT.GEOLOGO FRANCO MENETTI
Studio Geologico Sigma

DOTT. GIANLUCA BUCCI
DOTT.SSA LAURA GUASTAPAGLIA
Responsabile del Procedimento
DOTT.ARCH. MARIO DAMIANI (fino al 31/12/2007)
DOTT.ING. ARISTIDE SERGIO BORRACCHINI
DOTT.ARCH. SIMONE PEDONESE (dal 31/12/2009)

CARTA LITOLOGICO-TECNICA UTOE

TAV. QC34/7

SCALA 1:5000

Dicembre 2007

LEGENDA

- Limite utoe
- Limite del sistema insediativo
- Viabilità di progetto

Terreni sciolti

- Terreni di riporto a granulometria eterogenea
- Corpi di frana attiva in terreni prevalentemente argillosi
- Corpi di frana attiva in terreni prevalentemente limo-sabbiosi
- Corpi detritici in matrice prevalentemente argillosa (coltri detritiche di versante, accumuli di frane quiescenti e paleofrane)
- Corpi detritici in matrice prevalentemente limo-sabbiosa (coltri detritiche di versante, accumuli di frane quiescenti e paleofrane)
- Depositi alluvionali attuali e recenti a granulometria prevalentemente elevata (ciottoli, ghiaie e sabbie)
- Depositi alluvionali attuali e recenti a granulometria prevalentemente fine (limi e limi sabbiosi-argillosi)
- Depositi alluvionali attuali e recenti a granulometria prevalentemente fine (limi argillosi e argille limose)
- Depositi olocenici e pleistocenici a granulometria prevalentemente elevata (ciottoli, ghiaie e sabbie addensate in terrazzi alluvionali e conoidi)
- Depositi fluvio-lacustri pleistocenici a granulometria prevalentemente elevata (ghiaie cementate in matrice mista)
- Depositi lacustri villafranchiani a granulometria prevalentemente fine (argille e argille sovraconsolidate prevalenti)

Terreni lapidei

- Torbiditi arenacee con stratificazione ritmica di arenaria siltiti ed argilliti (Macigno)
- Argilliti con blocchi e strati scompaginati di calcari-marnosi e lenti siltitiche (formazione di Sillano)

Dati geognostici
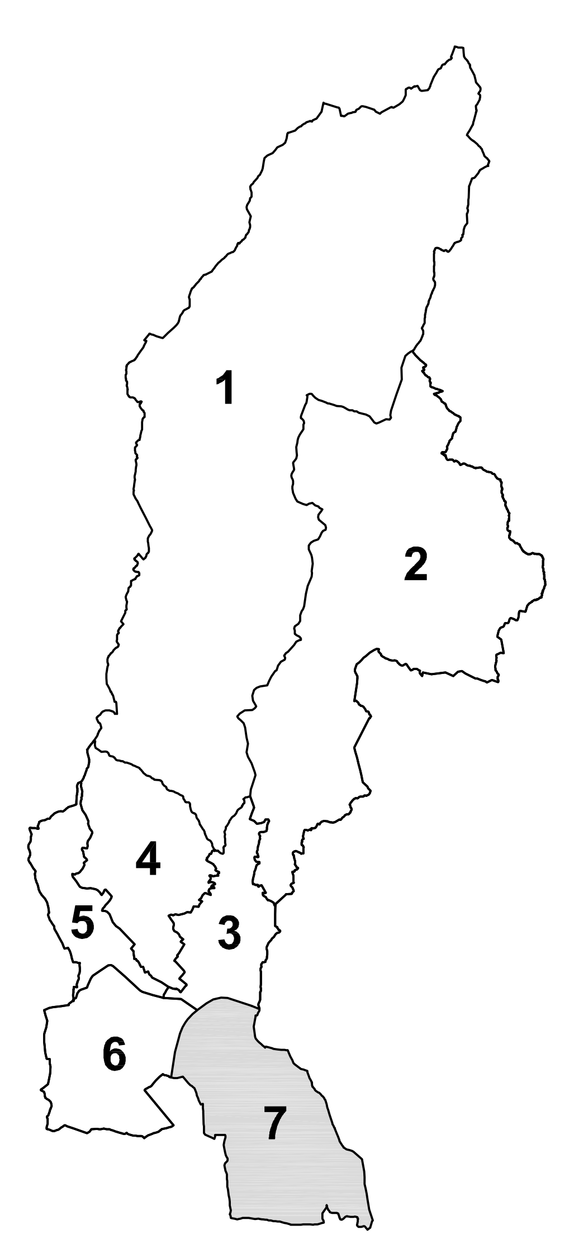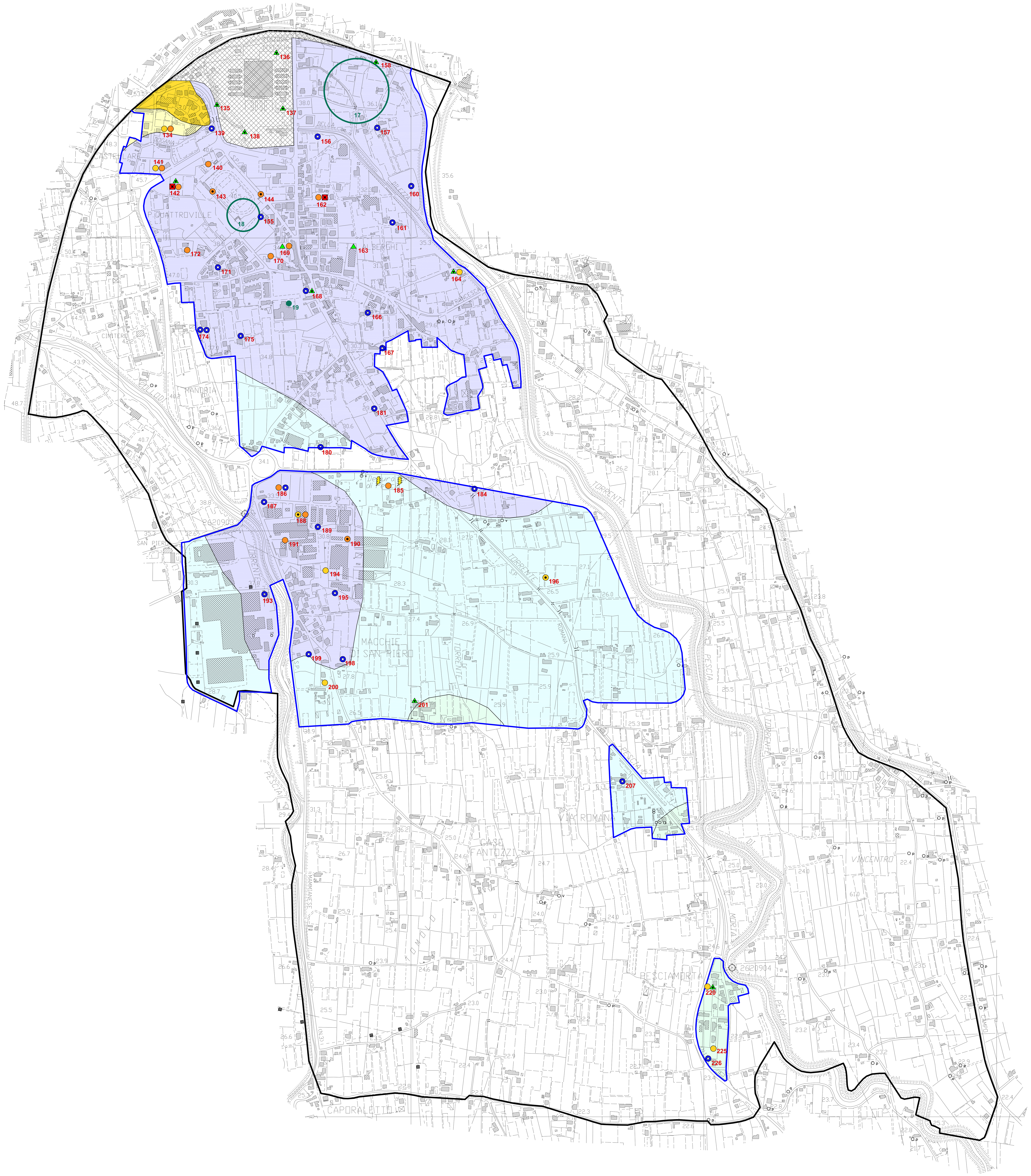
- Pozzo con stratigrafia nota
- Saggio con escavatore - serie di saggi
- Sondaggio geognostico - serie di sondaggi
- Prova penetrometrica statica - serie di prove statiche
- Prova penetrometrica dinamica - serie di prove dinamiche
- Prospezione sismica
- Prospezione geoelettrica
- ????????????? Sito o area di indagine svolta dall'Amm.ne Comunale