



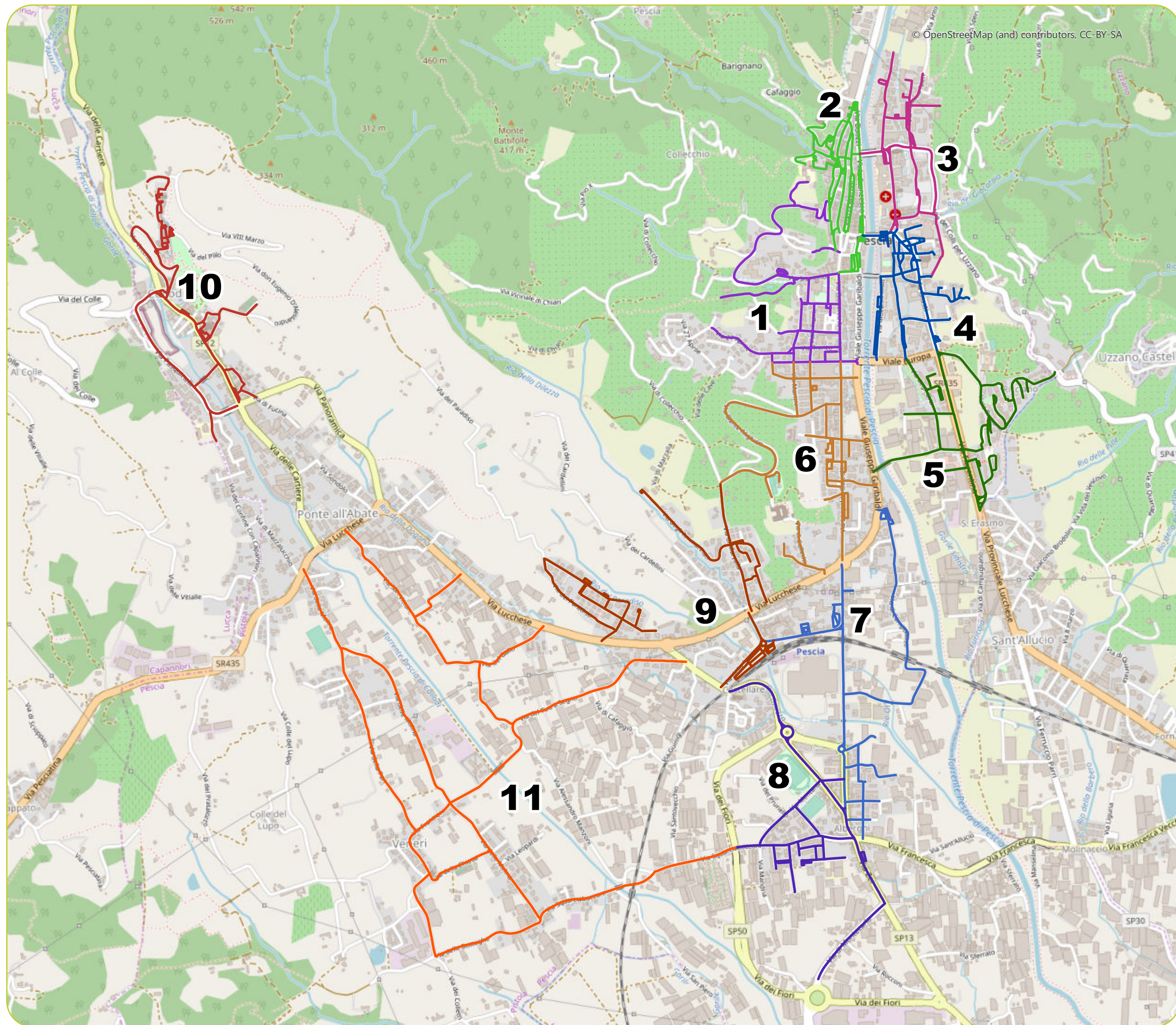
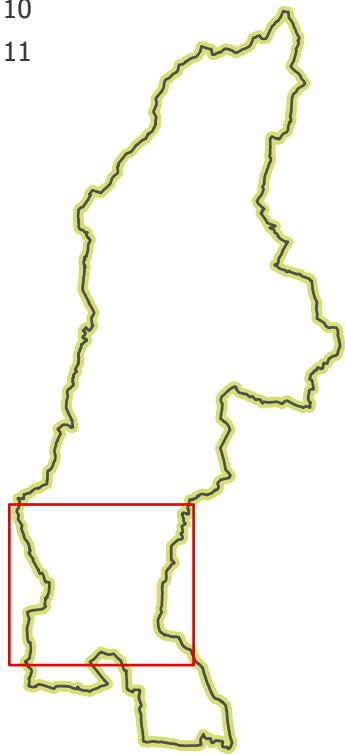
Comune di Pescia

Diserbo dei marciapiedi

- Quadro d'insieme -

Legenda

- Zona:
- 01
 - 02
 - 03
 - 04
 - 05
 - 06
 - 07
 - 08
 - 09
 - 10
 - 11

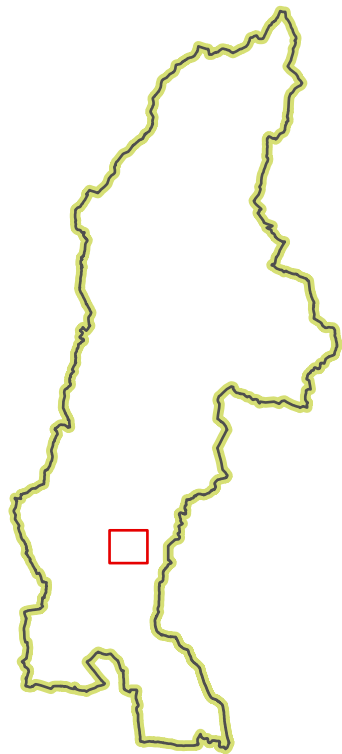




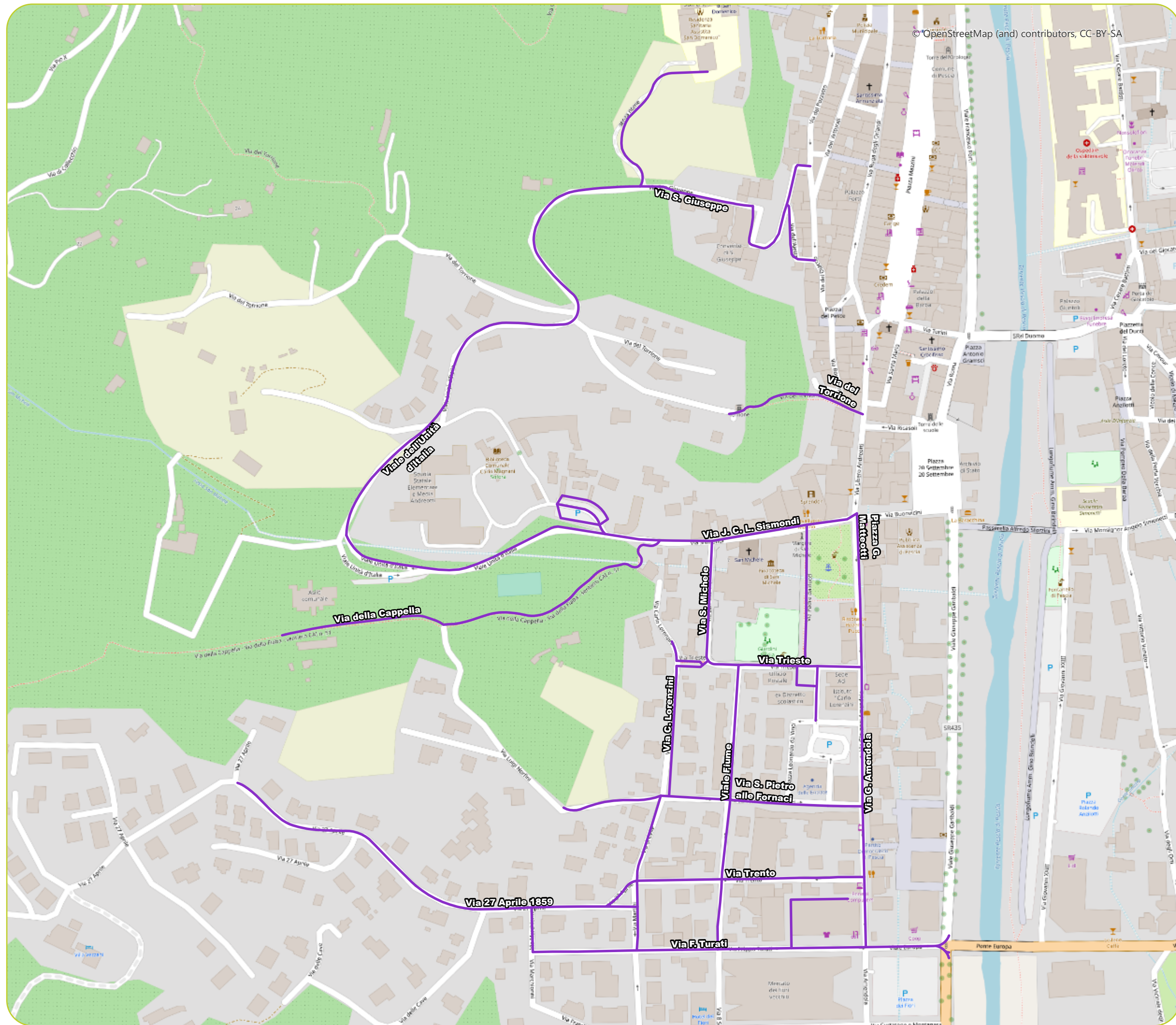
Comune di Pescia

Diserbo dei marciapiedi

- Zona n.1 -



07/02/2020





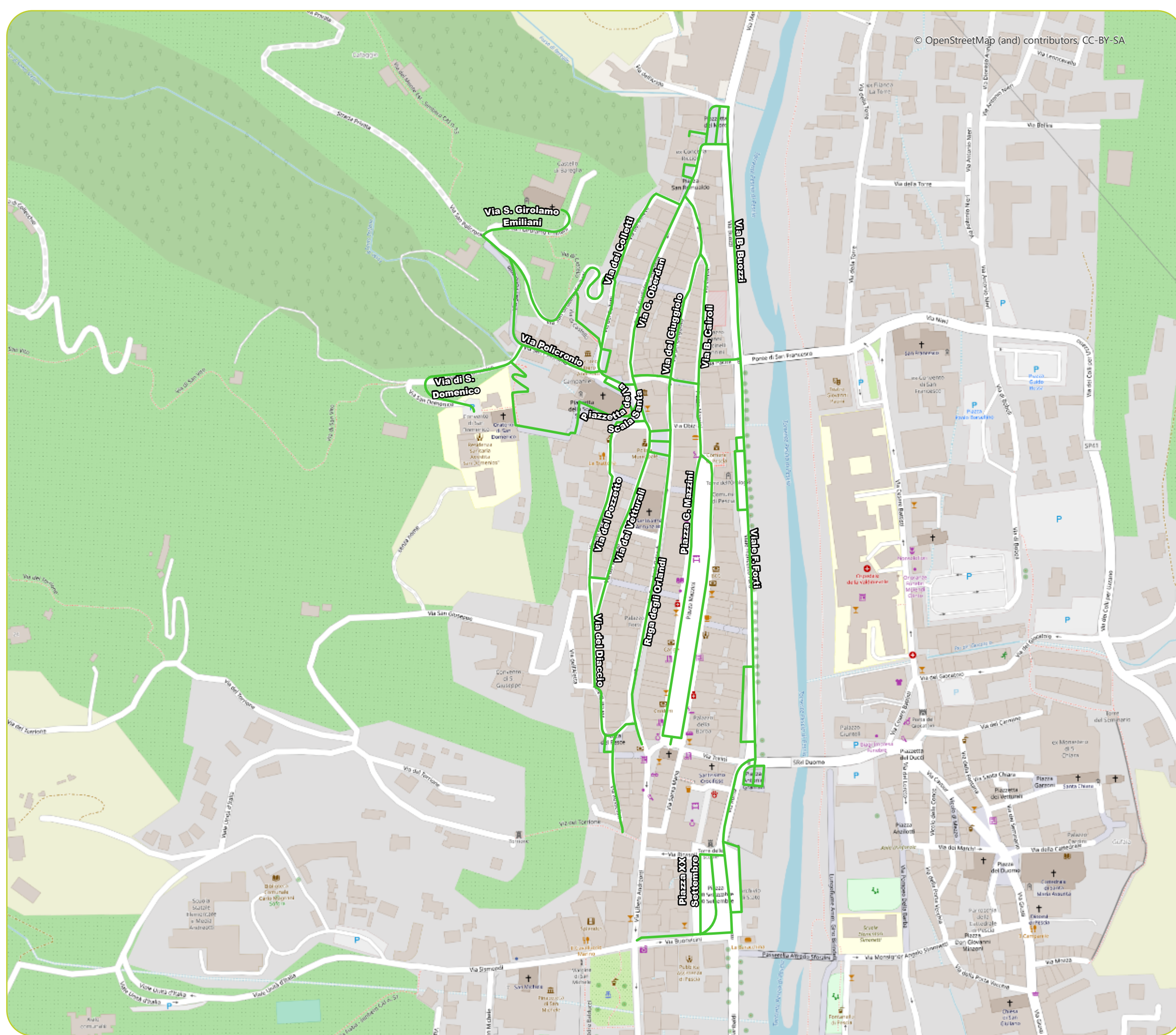
Comune di Pescia

Diserbo dei marciapiedi

- Zona n.2 -



© OpenStreetMap (and) contributors, CC-BY-SA


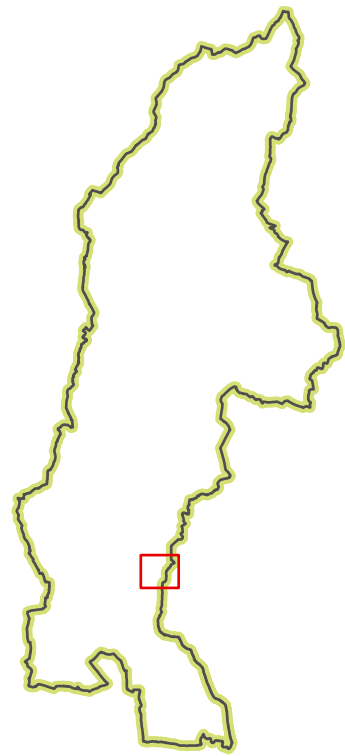




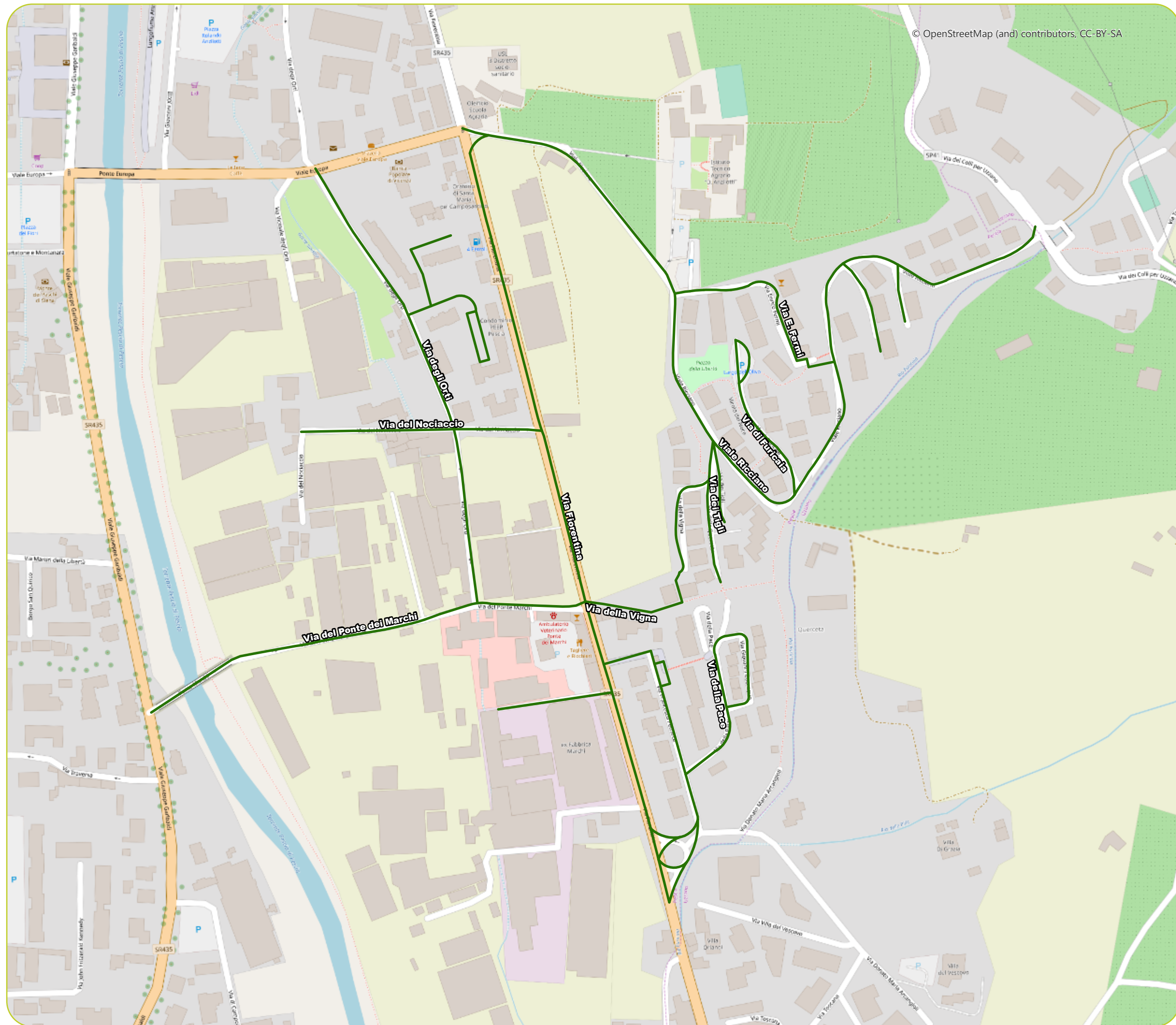
Comune di Pescia

Diserbo dei marciapiedi

- Zona n.5 -



07/02/2020



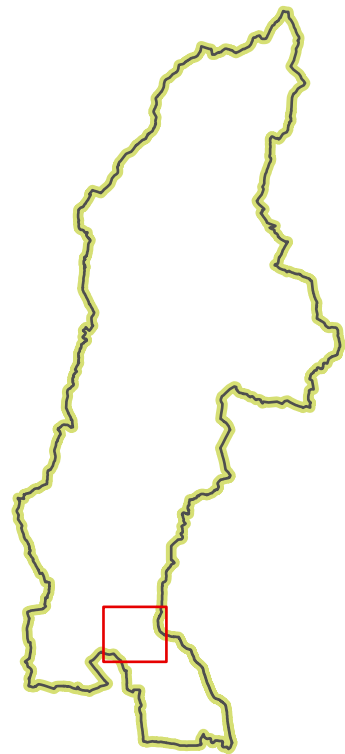
© OpenStreetMap (and) contributors, CC-BY-SA



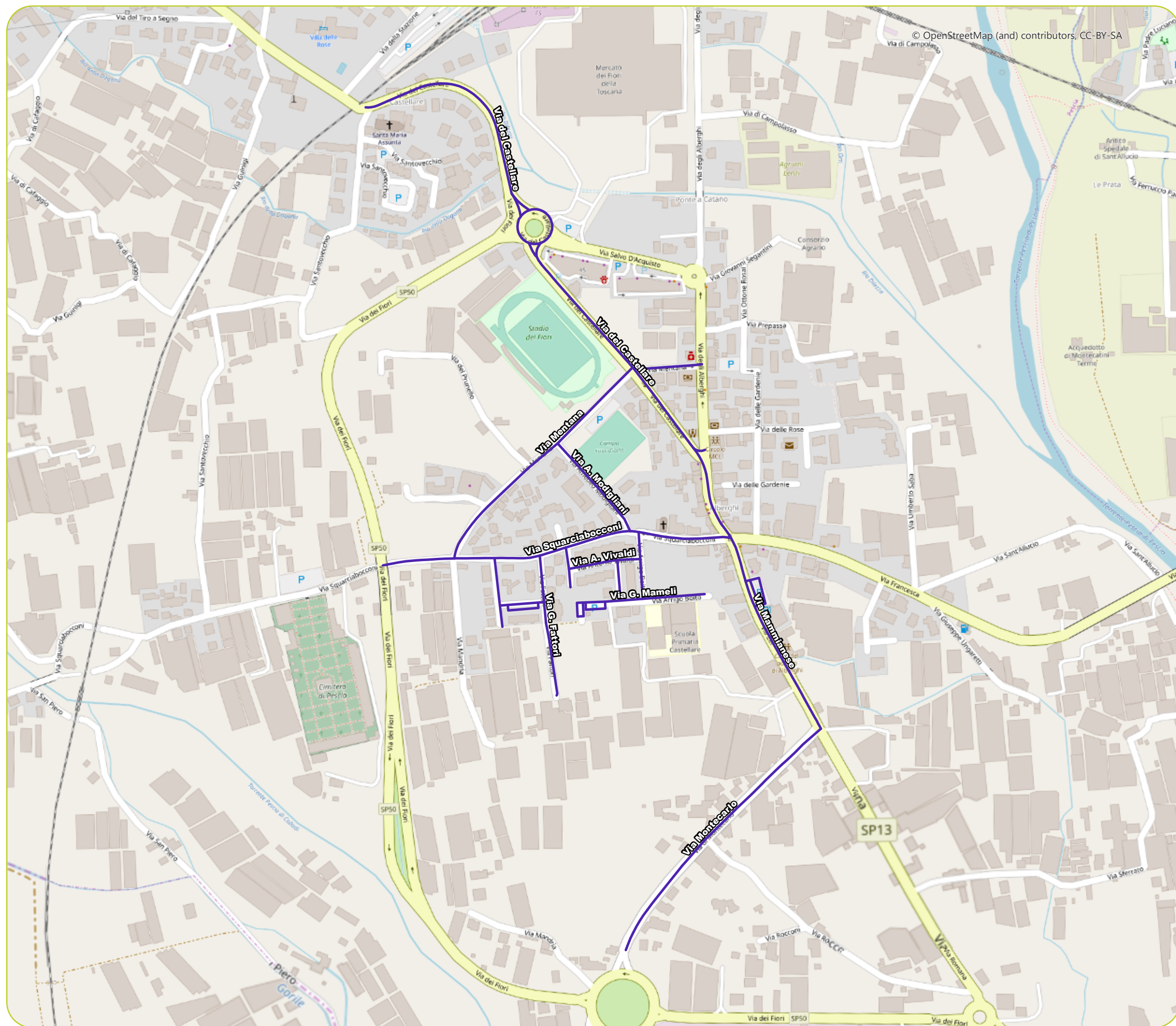
Comune di Pescia

Diserbo dei marciapiedi

- Zona n.8 -



07/02/2020



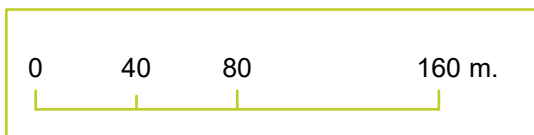
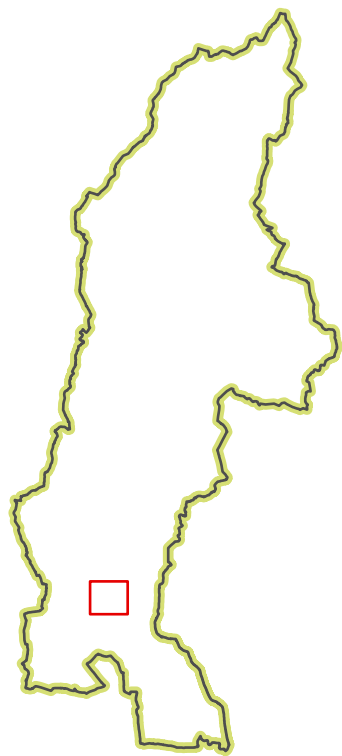
© OpenStreetMap (and) contributors, CC-BY-SA



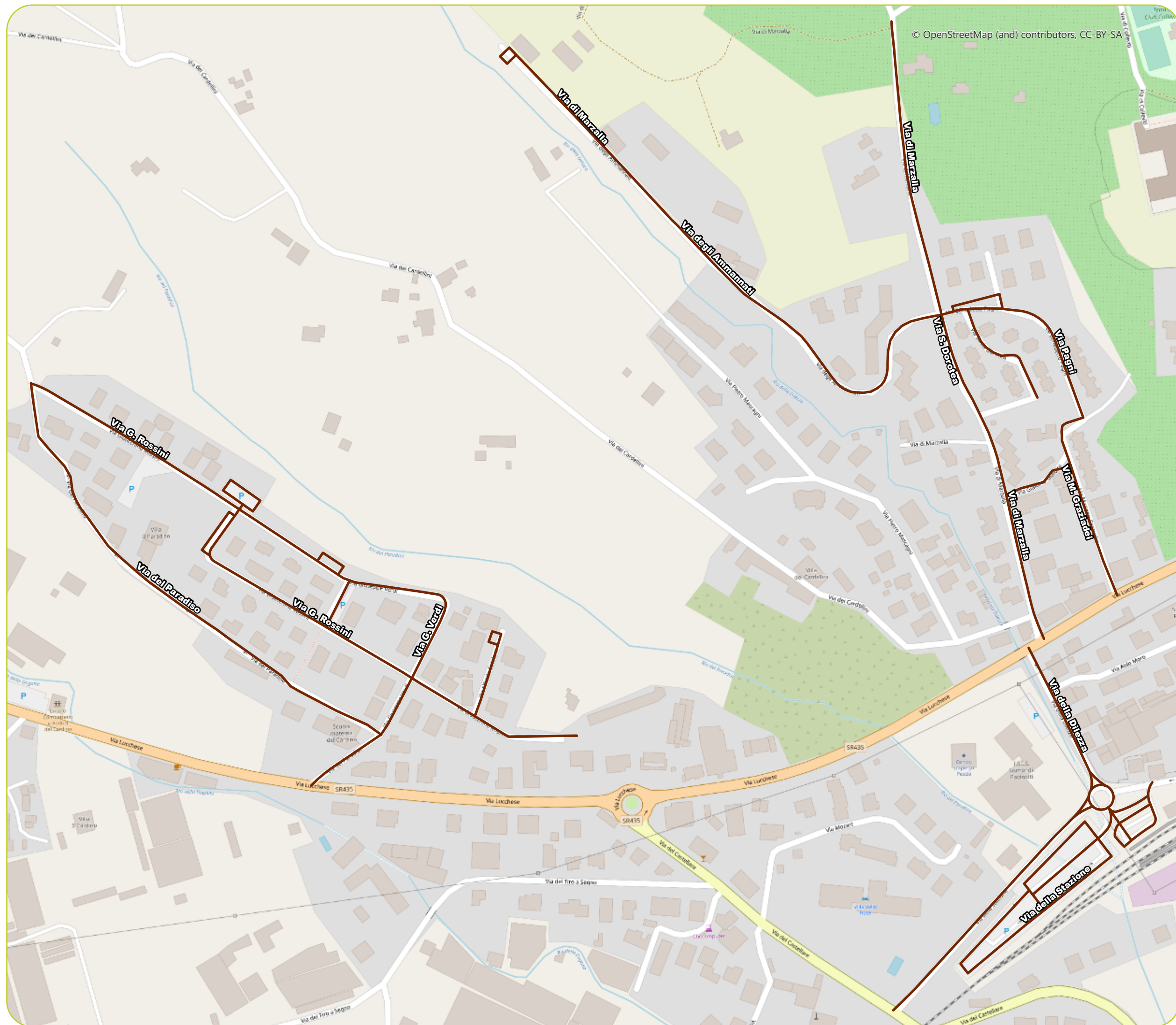
Comune di Pescia

Diserbo dei marciapiedi

- Zona n.9 -



07/02/2020





Comune di Pescia

DISERBO MARCIAPIEDI

Programma annuale

CONSULTAZIONE CARTOGRAFIA

Per la consultazione, occorre individuare la zona di interesse nella tavola “Quadro d’insieme” e successivamente, in base al numero di zona qui indicato, cercare la mappa specifica con evidenziate le vie interessate.

Di seguito, indicati per zona, l’inizio e la fine dei tagli.

ZONA	INIZIO TAGLIO	FINE TAGLIO
1	19 apr	23 apr
2	26 apr	30 apr
3	02 mag	06 mag
4	09 mag	13 mag
5	16 mag	20 mag
6	23 mag	27 mag
7	30 mag	04 giu
8	06 giu	10 giu
9	13 giu	17 giu
10	20 giu	24 giu
11	27 giu	01 lug

ZONA	INIZIO TAGLIO	FINE TAGLIO
1	04 lug	08 lug
2	11 lug	15 lug
3	18 lug	22 lug
4	25 lug	29 lug
5	01 ago	05 ago
6	08 ago	12 ago
7	29 ago	02 set
8	05 set	09 set
9	12 set	16 set
10	19 set	23 set
11	26 set	30 set

ZONA	INIZIO TAGLIO	FINE TAGLIO
1	03 ott	07 ott
2	10 ott	14 ott
3	17 ott	21 ott
4	24 ott	28 ott
5	31 ott	05 nov
6	07 nov	11 nov
7	14 nov	18 nov
8	21 nov	25 nov
9	28 nov	02 dic
10	05 dic	10 dic
11	12 dic	17 dic