COMUNE DI PESCIA

Provincia di Pistoia

PIANO OPERATIVO

ai sensi dell'art. 95 della L.R. 65/2014

Città di Pescia

Progettazione Urbanistica
Arch. Graziano Massetani
STUDIO MASSETANI Architettura & Urbanistica

Collaboratore
Pianificatore Territoriale Luca Mengozzato

Indagini geologiche e idrauliche
D.R.E.Am. Italia Soc. Coop
Manucci&Bucciarelli Geologi Associati
Dott. Ing Cristiano Cappelli - A4 Ingegneria Studio Tecnico Associato

Collaboratore
Ing. Daniele Baldi

Analisi agronomiche
Dott. Francesco Lunardini

Normative edilizie e urbanistiche
Dott. Avv. Piera Tonelli - Studio Gracili Associato

Sindaco
Oreste Giurfani

Assessore all'Urbanistica
Aldo Morelli

Responsabile del Procedimento
Arch. Anna Maria Maraviglia

Garante dell'Informazione e della Partecipazione
Dott.ssa Stefania Baldi

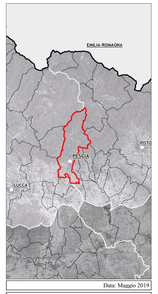

Adozione:

Approvazione:

Data: Maggio 2019

Scala: 1:5.000

P.G. **Strategie per il territorio rurale**

01c *Montagna Sud*

Legenda

Territorio Rurale - Disciplina generale art. 24 delle NTA

Disciplina specifica

- E1 - Parti del Territorio Rurale corrispondenti al Sistema della Montagna - art. 25.2 delle N.T.A. -
- E1b - Parti del Territorio Rurale corrispondenti al Sistema della Montagna caratterizzati dalla prevalenze del bosco - art. 25.2 delle N.T.A. -
- E2 - Parti del Territorio Rurale corrispondenti al Sistema della Collina - art. 25.3 delle N.T.A. -
- E2v - Parti del Territorio Rurale corrispondenti al Sistema della Collina a vocazione vivaistica - art. 25.3 delle N.T.A. -
- E3 - Parti del Territorio Rurale corrispondenti al Sistema della Pianura - art. 25.4 delle N.T.A. -
- E3v - Parti del Territorio Rurale corrispondenti al Sistema della Pianura a vocazione vivaistica - art. 25.3 delle N.T.A. -

Servizi e attrezzature pubbliche e/o di interesse pubblico - art 26.12, 26.13 e 26.15

- Chiese e cimiteri
- Depuratore
- Servizi sportivi
- Servizi sportivi di progetto
- Aree destinate ad opere per la difesa idraulica
- Perimetro del Territorio Urbanizzato ai sensi dell'art.224 della L.R. n°65/2014 - art. 7 -
- Aree già oggetto di Conferenza di Co-Pianificazione ai sensi dell'art.25 della L.R. n°65/2014
- 16.a - Aree di trasformazione localizzate in Territorio Rurale

Siti di escavazione - art. 19.1.4 delle N.T.A. -

- Sito estrattivo attivo
- Sito da sottoporre a ripristino
- Risorse - siti di potenziale interesse estrattivo - P.R.A.E.R.
- Giacimenti - zone undividuate sulla base delle aree di risorsa depurate dai vincoli ostativi accertati sul territorio - P.R.A.E.R.

Rete della mobilità sostenibile - art. 16 delle N.T.A. -

- Le vie del verde
- Sentieri ciclo-pedonali
- Rete dei sentieri CAI
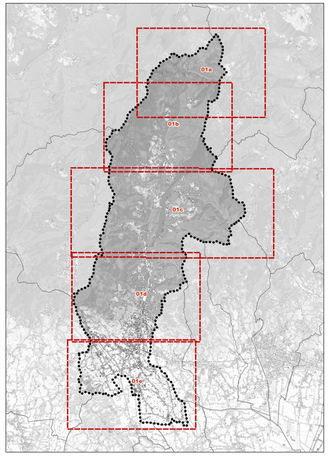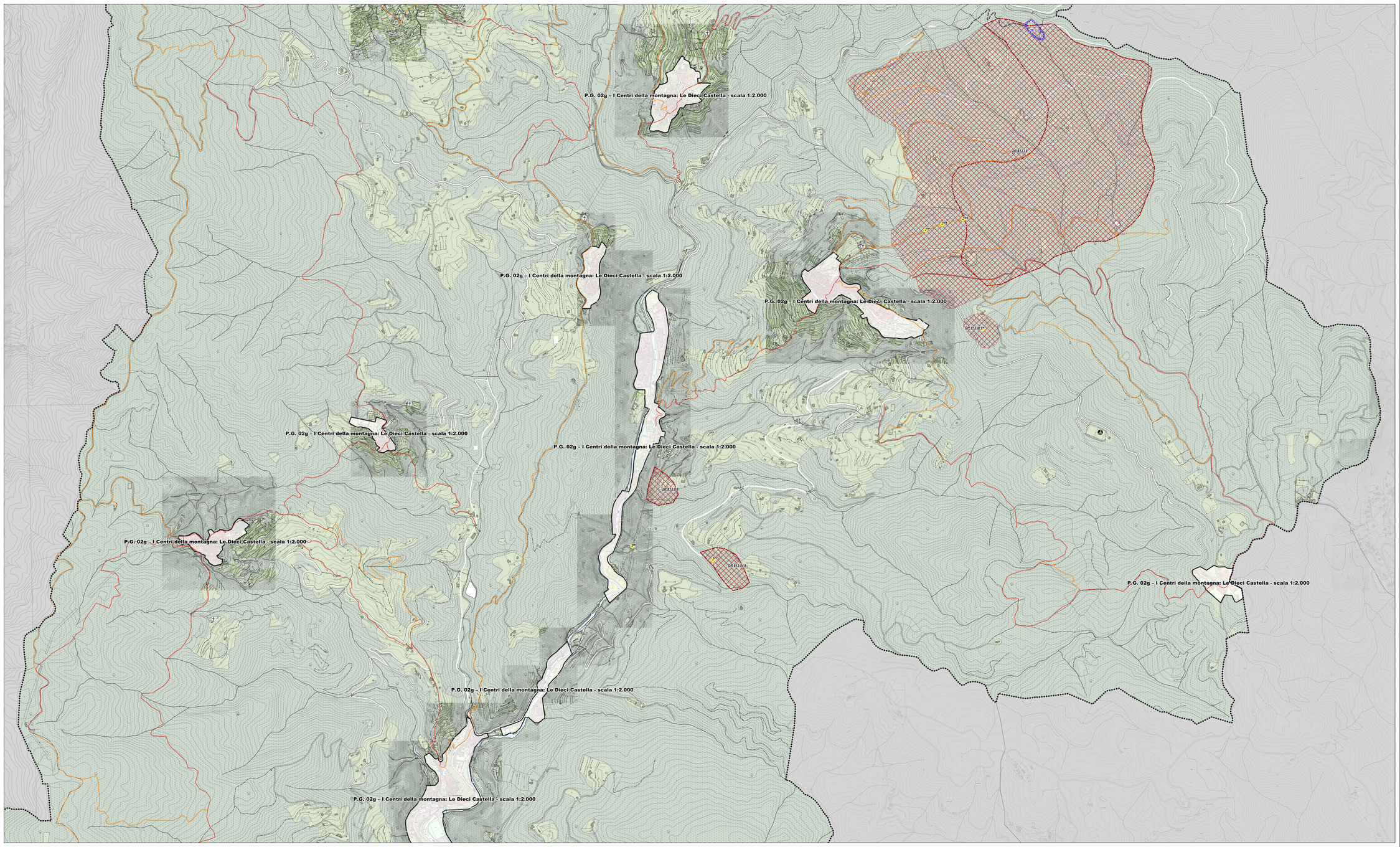
- Linea Ferroviaria - tratto "Viareggio-Firenze"
- Corridoio infrastrutturale di nuova previsione - art. 16.4 -
- Rete idrografica
- Altri comuni
- Limite amministrativo del Comune di Pescia