

IL PROGETTISTA
Ing. Lorenzo Galardi

IL COLLABORATORE TECNICO
Geom. Marco Carognesi
Ing. Junior Cristiano Marini
Geom. Simone Bernardi
Geom. Stefano Cecchi

IL DIRETTORE GENERALE
Dott. FRANCO FABBRINI

OGGETTO ELABORATO: **RIO DILEZZA**








Carta dei battenti con T_r 30 anni

TAVOLA N°

SCALA	DATA	FEBBRAIO 2008	TAVOLA N°
1:50			
1:100	FOGLIO	789.7715	
1:200			
1:10000	INOME FILE		

5.3

LEGENDA

-  Battenti < 30 cm
-  Battenti 31 cm - 50 cm
-  Battenti 51 cm - 100 cm
-  Battenti > 100 cm
-  Corsi d'acqua oggetto di studio
-  Altri corsi d'acqua
-  Confini comunali

