# COMUNE DI PESCIA

Provincia di Pistoia

## PIANO OPERATIVO

*ai sensi dell'art. 95 della L.R. 65/2014*


Progettazione Urbanistica
Arch. Graziano Manetti
STUDIO MASSETANI Architettura & Urbanistica

Collaboratori
Pianificatori Territoriali: Luca Mengazzato
Pian. Territ. Fabio Mancini [Analisi gis]

Indagini geologiche e idrauliche
D.R.E.Am. Italia Soc. Coop
Manetti&Barchietti Geologi Associati
Dott. Ing Cristiano Cappelli - A4 Ingegneria Studio Tecnico Associato

Collaboratore
Ing. Daniele Baldi

Analisi agronomiche
Dott. Francesco Lunardini

Normative edilizie e urbanistiche
Dott. Avv. Piera Tonelli - Studio Gracili Associato

Sindaco
Oreste Giurlani
Assessore all'Urbanistica
Aldo Morelli

Responsabile del Procedimento
Arch. Anna Maria Maraviglia

Garante dell'Informazione e della Partecipazione
Dott.ssa Alessandra Galligani


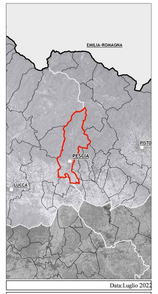



Adozione: D.C.C. 53 del 31.05.2019

Approvazione:

Data:Luglio 2022

Scala: 1:5.000


**P.G.** **Strategie per il territorio rurale**

*Montagna Sud*

**01c** **modificata a seguito delle controdeduzioni alle osservazioni**

## Legenda

**Territorio Rurale - Disciplina generale art.24 delle NTA**
**Disciplina specifica**

- **E1 - Parti del Territorio Rurale corrispondenti al Sistema della Montagna - art. 25.2 delle NTA**
- **E1b - Parti del Territorio Rurale corrispondenti al Sistema della Montagna caratterizzati dalla prevalenza del bosco - art.25.2 dele NTA**
- **E2 - Parti del Territorio Rurale corrispondenti al Sistema della Collina - art.25.3 delle NTA**
- **E2v - E2 - Parti del Territorio Rurale corrispondenti al Sistema della Collina a vocazione vivaistica - art. 25.3 delle NTA**
- **E3 - Parti del Territorio Rurale corrispondenti al Sistema della Pianura - art. 25.4 delle NTA**
- **E3v - Parti del Territorio Rurale corrispondenti al Sistema della Pianura a vocazione vivaistica - art. 25.3 delle NTA**

**Servizi e attrezzature pubbliche e/o interesse pubblico - art. 26.12, 26.13 e 26.15**

- **Chiese-esistente**
- **Depuratore-esistente**
- Servizi sportivi-esistente
- Servizi sportivi-progetto
- Aree destinate ad opere per la difesa idraulica

- Perimetro del Territorio Urbanizzato ai sensi dell'art.224 della L.R. n°65/2014
- Aree già oggetto di Conferenza di Co-Pianificazione ai sensi dell'art.25 della L.R. n°65/2014
- TR_n **Aree di trasformazione localizzate in Territorio Rurale**

**Siti di escavazione - art.19.1.4 delle N.T.A. -**

- Sito estrattivo attivo
- Sito da sottoporre a ripristino

**Siti di escavazione - art. 19.1.4 delle N.T.A. -**

- Risorse - siti di potenziale interesse estrattivo - P.R.A.E.R.
- Giacimenti - zone suddividuate sulla base delle aree di risorsa depurate dai vincoli ostativi accertati sul territorio - P.R.A.E.R.
- Linea Ferroviaria - tratto "Viareggio-Firenze"
- corridoi infrastrutturali
- Rete idrografica

**Rete della mobilità sostenibile -art.16 delle N.T.A.-**
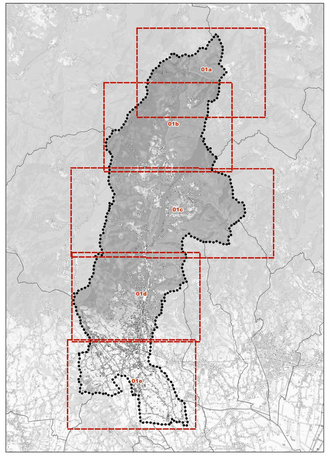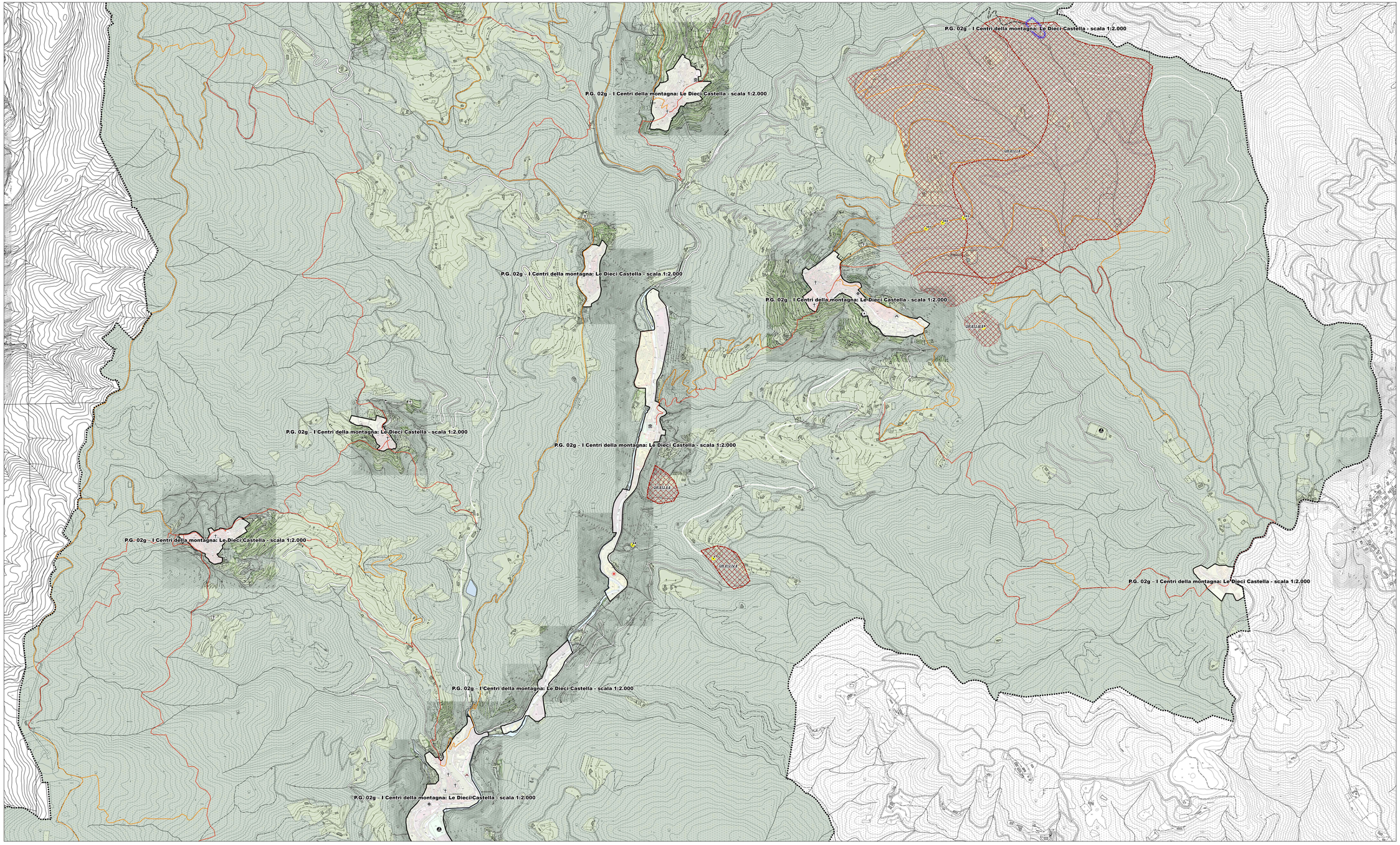
- le vie del verde
- Le vie del verde
- Rete dei sentieri CAI
- Altri comuni
- Limite amministrativo del Comune di Pescia