




STUDIO IDROLOGICO ED IDRAULICO DI SUPPORTO
AL PIANO STRUTTURALE DEL
COMUNE DI PESCIA



IL PROGETTISTA :

Ing. Lorenzo Galardini

I COLLABORATORI TECNICI:

Geom. Marco Cortopassi

Ing. Junior Cristiano Nardini

Geom. Serena Beneforti

Geom. Simona Cecili

IL DIRETTORE GENERALE




Dott. FRANCO FAMBRINI

OGGETTO ELABORATO: **INVILUPPO AREE ALLAGATE**

Carta dei battenti con Tr 200 anni

SCALA	DATA	TAVOLA N°
1:50	MARZO 2011	10.2
1:100	FOGLIO 765 x 690	
1:200		
1:10000	NOME FILE	

LEGENDA

-  Inviluppo aree allagate
-  Corsi d'acqua
-  Confini comunali

