




COMUNE DI
PESCIA
(SN. G. M. N. 146/2004, Csm. Integrativa n. 9/23/2006)

PIANO STRUTTURALE

LEGGE REGIONALE N. 1/2005 e s.m.i.



DOCT. GEOL. FRANCO MENETTI

Studio Geologico Sisma

DOCT. GIANLUCA BERTI

Responsabile del Servizio Sismico

DOCT. ANNA MARIA SIANI ANGELA

Responsabile del Servizio Sismico

DOCT. ARCH. SIMONE FERRINISE

Responsabile del Servizio Sismico

DOCT. ARCH. SIMONE FERRINISE

Responsabile del Servizio Sismico

DOCT. ARCH. SIMONE FERRINISE

Responsabile del Servizio Sismico

DOCT. ARCH. SIMONE FERRINISE

Responsabile del Servizio Sismico

DOCT. ARCH. SIMONE FERRINISE

Responsabile del Servizio Sismico

DOCT. ARCH. SIMONE FERRINISE

Responsabile del Servizio Sismico

DOCT. ARCH. SIMONE FERRINISE

Responsabile del Servizio Sismico

DOCT. ARCH. SIMONE FERRINISE

Responsabile del Servizio Sismico

DOCT. ARCH. SIMONE FERRINISE

Responsabile del Servizio Sismico

DOCT. ARCH. SIMONE FERRINISE

Responsabile del Servizio Sismico

DOCT. ARCH. SIMONE FERRINISE

Responsabile del Servizio Sismico

DOCT. ARCH. SIMONE FERRINISE

Responsabile del Servizio Sismico

DOCT. ARCH. SIMONE FERRINISE

Responsabile del Servizio Sismico

DOCT. ARCH. SIMONE FERRINISE

Responsabile del Servizio Sismico

DOCT. ARCH. SIMONE FERRINISE

Responsabile del Servizio Sismico

DOCT. ARCH. SIMONE FERRINISE

Responsabile del Servizio Sismico

DOCT. ARCH. SIMONE FERRINISE

Responsabile del Servizio Sismico

DOCT. ARCH. SIMONE FERRINISE

Responsabile del Servizio Sismico

DOCT. ARCH. SIMONE FERRINISE

Responsabile del Servizio Sismico

DOCT. ARCH. SIMONE FERRINISE

Responsabile del Servizio Sismico

DOCT. ARCH. SIMONE FERRINISE

Responsabile del Servizio Sismico

DOCT. ARCH. SIMONE FERRINISE

Responsabile del Servizio Sismico

DOCT. ARCH. SIMONE FERRINISE

Responsabile del Servizio Sismico

DOCT. ARCH. SIMONE FERRINISE

Responsabile del Servizio Sismico

DOCT. ARCH. SIMONE FERRINISE

Responsabile del Servizio Sismico

DOCT. ARCH. SIMONE FERRINISE

Responsabile del Servizio Sismico

DOCT. ARCH. SIMONE FERRINISE

Responsabile del Servizio Sismico

DOCT. ARCH. SIMONE FERRINISE

Responsabile del Servizio Sismico

DOCT. ARCH. SIMONE FERRINISE

Responsabile del Servizio Sismico

DOCT. ARCH. SIMONE FERRINISE

Responsabile del Servizio Sismico

CARTA LITOLOGICO-TECNICA UTOE
SCALA 1:5000

TAV. QC27/1-2
Dicembre 2011

LEGENDA

- Limite utoe
- Limite del sistema urbano
- Limite delle aree produttive

Terreni sciolti

- Terreni di riporto a granulometria eterogenea
- Corpi di frena attiva in terreni prevalentemente argillosi
- Corpi di frena attiva in terreni prevalentemente limo-sabbiosi
- Corpi identici in matrice prevalentemente argillosa (cofani identiche di versante, accumuli di frane quiescenti e paleofrane)
- Corpi identici in matrice prevalentemente limo-sabbiosa (cofani identiche di versante, accumuli di frane quiescenti e paleofrane)
- Depositi alluvionali attuali e recenti a granulometria prevalentemente fine (limi e limi sabbiosi-argillosi)
- Depositi alluvionali attuali e recenti a granulometria prevalentemente fine (limi argillosi e argille limose)
- Depositi alluvionali attuali e recenti a granulometria prevalentemente elevata (cofani ghiaie e sabbie)
- Depositi alluvionali attuali e recenti a granulometria prevalentemente elevata (ghiaie cementate in matrice mista)
- Depositi fluvio-lacustri pleistocenici a granulometria prevalentemente elevata (ghiaie cementate in matrice mista)
- Depositi lacustri, affioranti a granulometria prevalentemente fine (argille e argille sovrassaturate prevalenti)

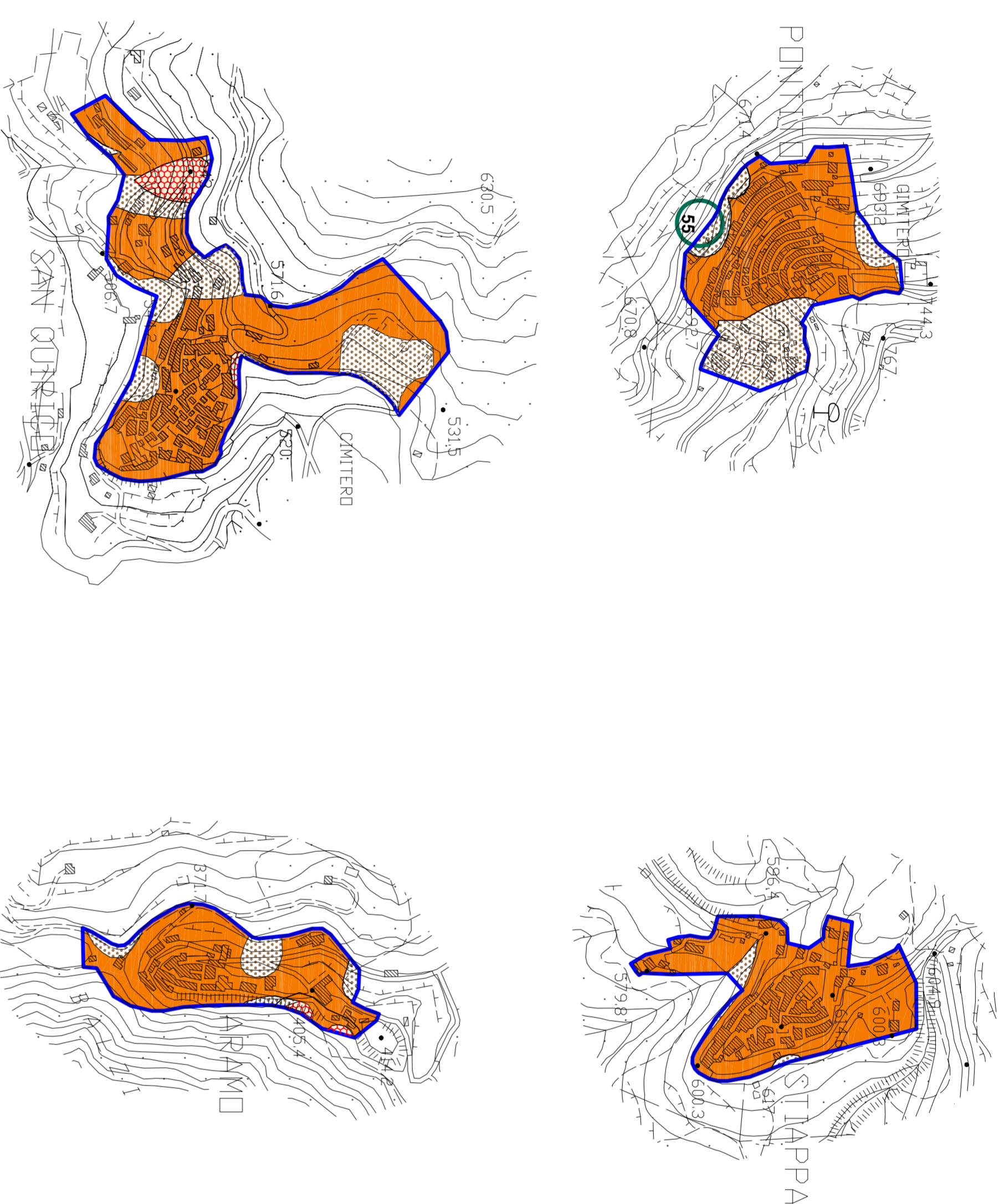
Terreni lapidei

- Turbiditi arenose con stratificazione ritmica di arenaria siltici ed argillosi (Macigno)
- Argilliti con blocchi e strati scompagnati di calcari-marnosi e leni siltiche (formazione di Siano)

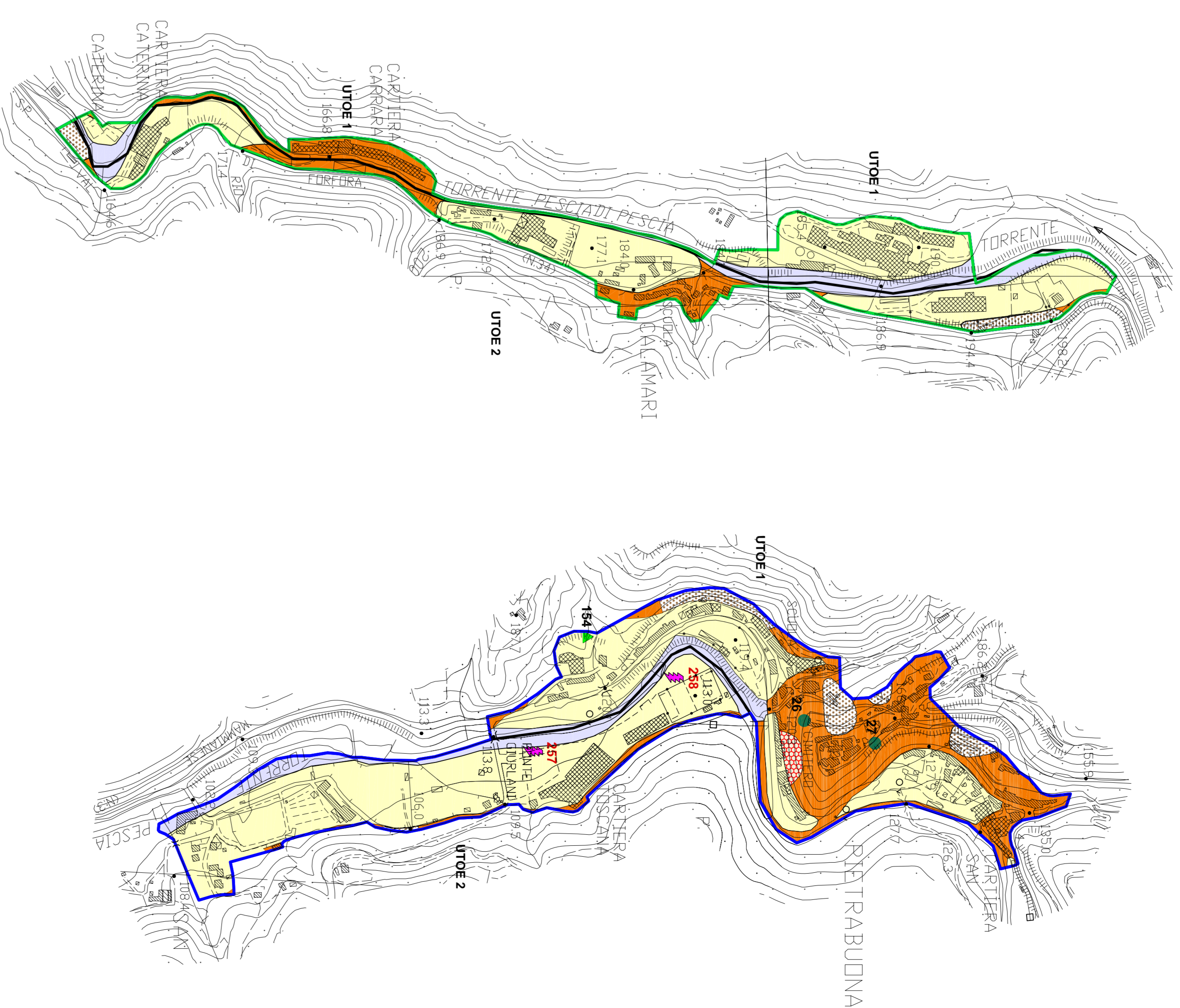
Dati geostorici

- Pozzo con stratigrafia nota
- Saggio con escavatore - serie di saggi
- Sondaggio geostorico - serie di sondaggi
- Prova penetrometrica statica - serie di prove statiche
- Prova penetrometrica dinamica - serie di prove dinamiche
- Prospettiva sismica - Prospettiva sismica con onda SH
- Prospettiva geoelettrica
- Sito - Area di indagine svolta dall'Amministrazione Comunale

UTOE 1



UTOE 1 - 2



UTOE 2

