








DOCT. GIULIO FRANKO MENETTI
Studio Geomatico SpA
Responsabile di Progetto
DOCT. SSA LAURA DI STAMMOLA
DOCT. ING. ANTONIO SERIO BORGACCINI
DOCT. ING. ANTONIO SERIO BORGACCINI
DOCT. ARCH. SIMONE PENSINI (AI. 17/2000)

CARTELLE
AREE CON
PROBLEMATICHE
IDROGEOLOGICHE

T.A.V.
P.08/b
Dicembre 2007

LEGENDA

-  sorgente idropotabile del Comune di Pescia
-  pozzo idropotabile del Comune di Pescia
-  sorgente idropotabile di Comuni limitrofi
-  pozzo idropotabile di Comuni limitrofi
-  zona di rispetto (D.L. 152/99 e successive integrazioni)
-  area con falda libera superficiale in terreni a permeabilità medio-alta (acquifero di subvelco) - grado di vulnerabilità medio alto (2a*)
-  area con grado di vulnerabilità della falda molto alto (2a - 2b)

