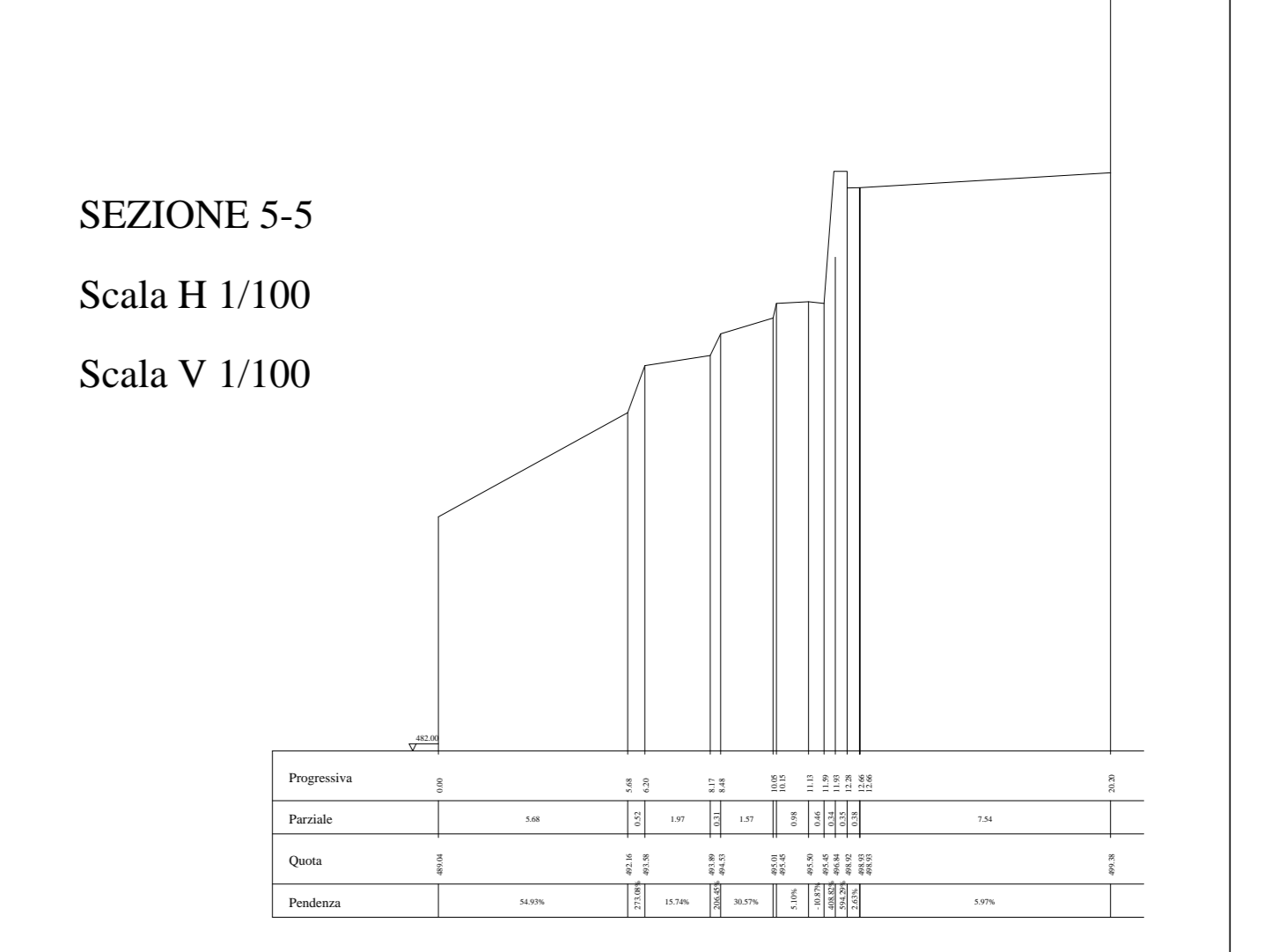
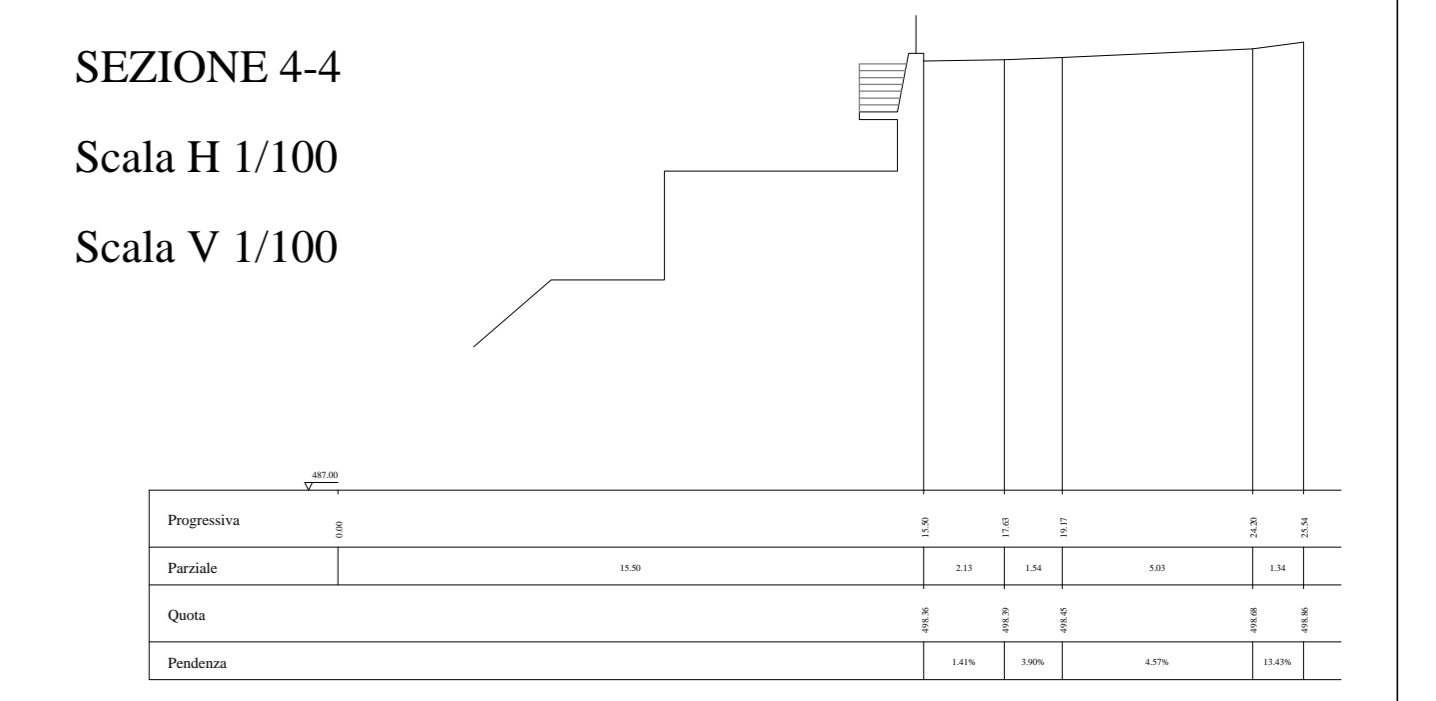
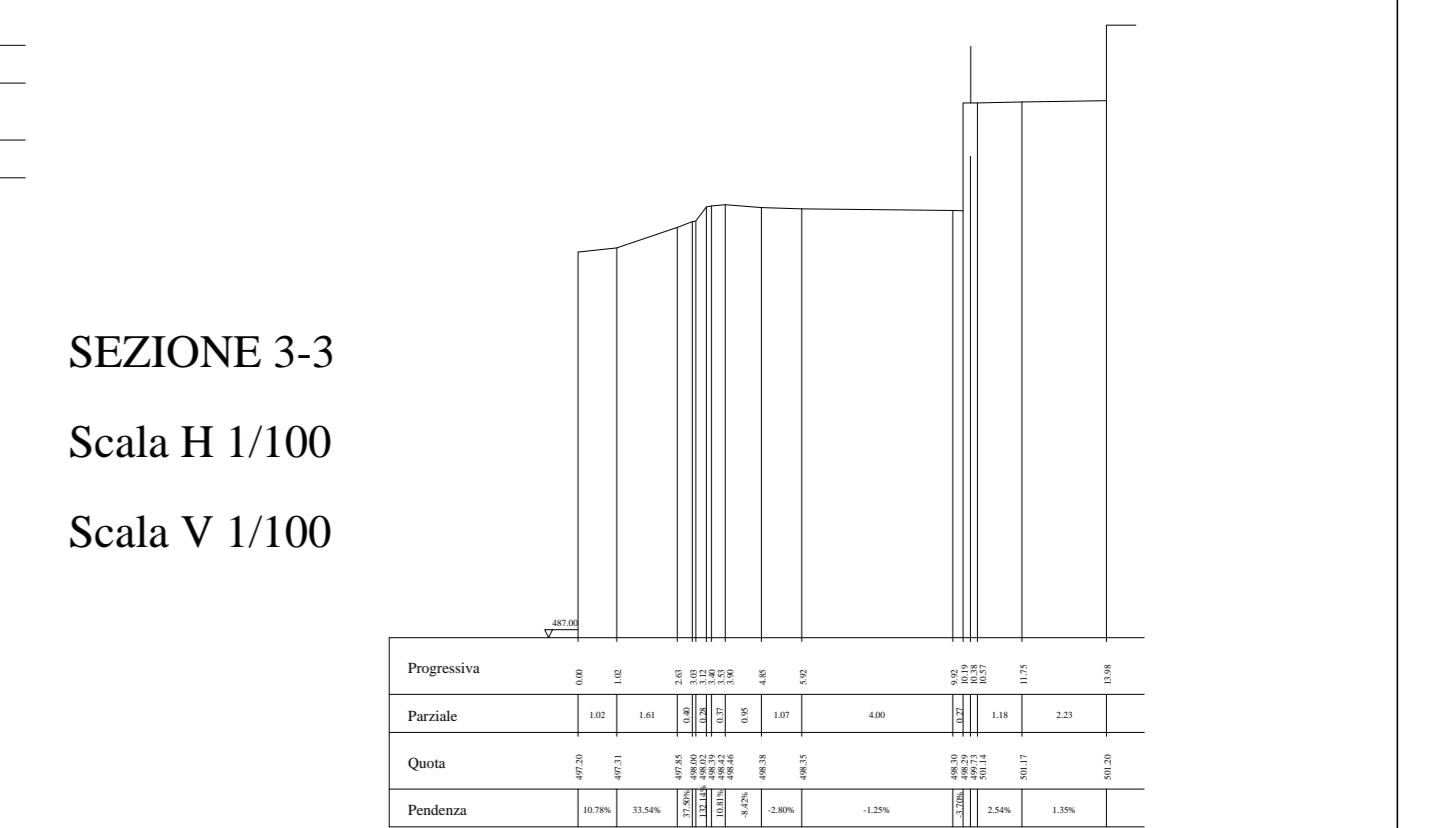
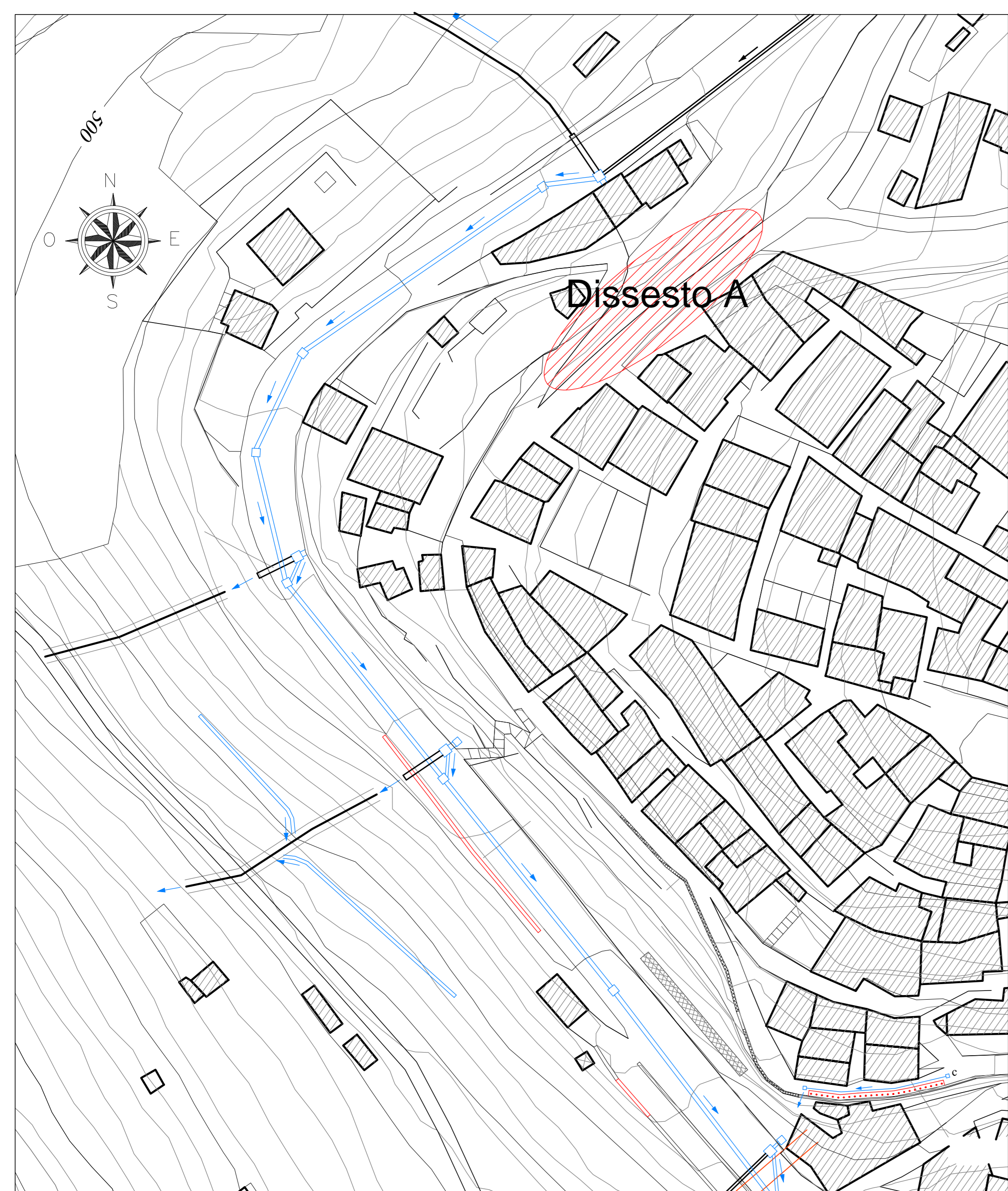
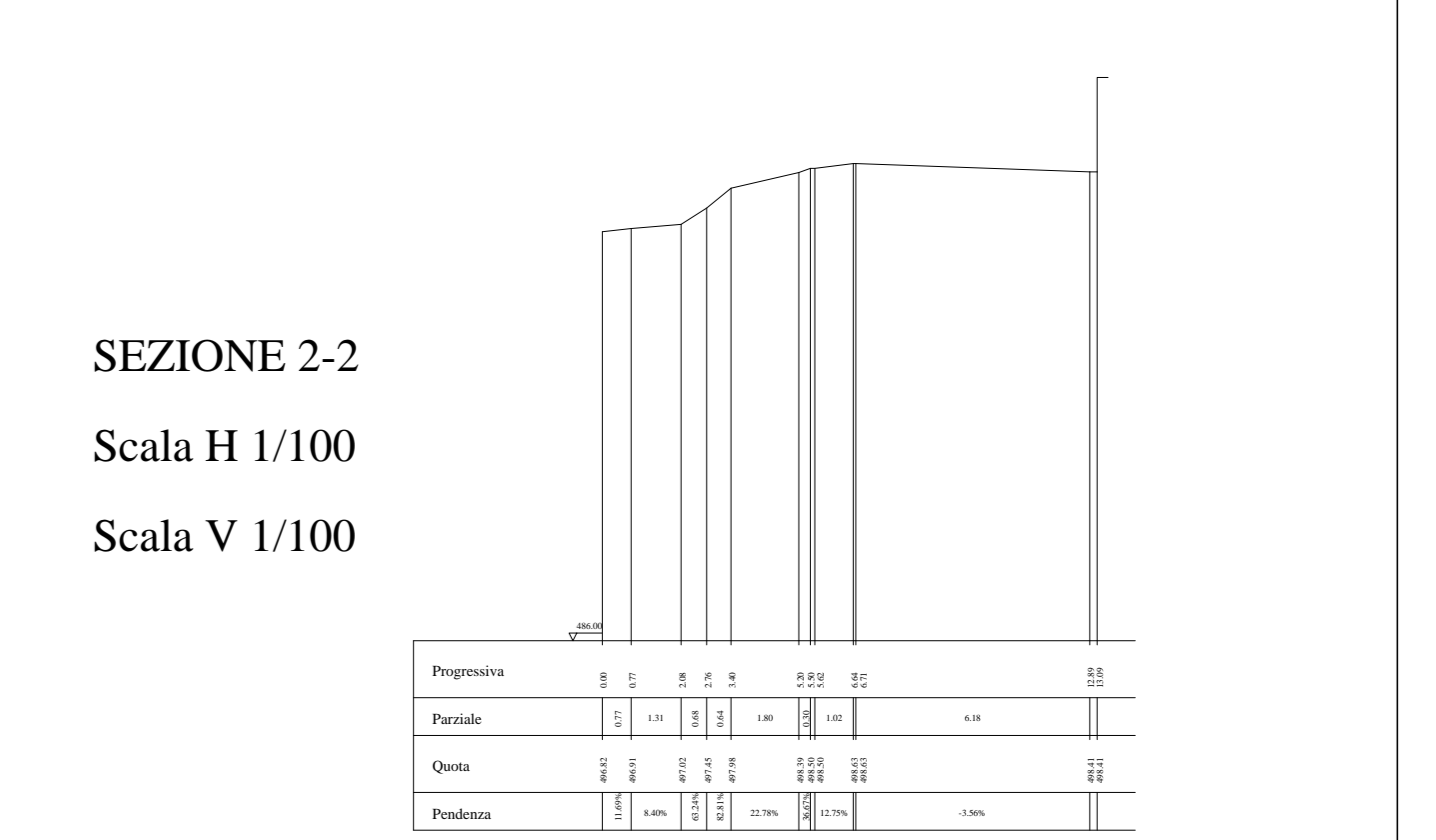
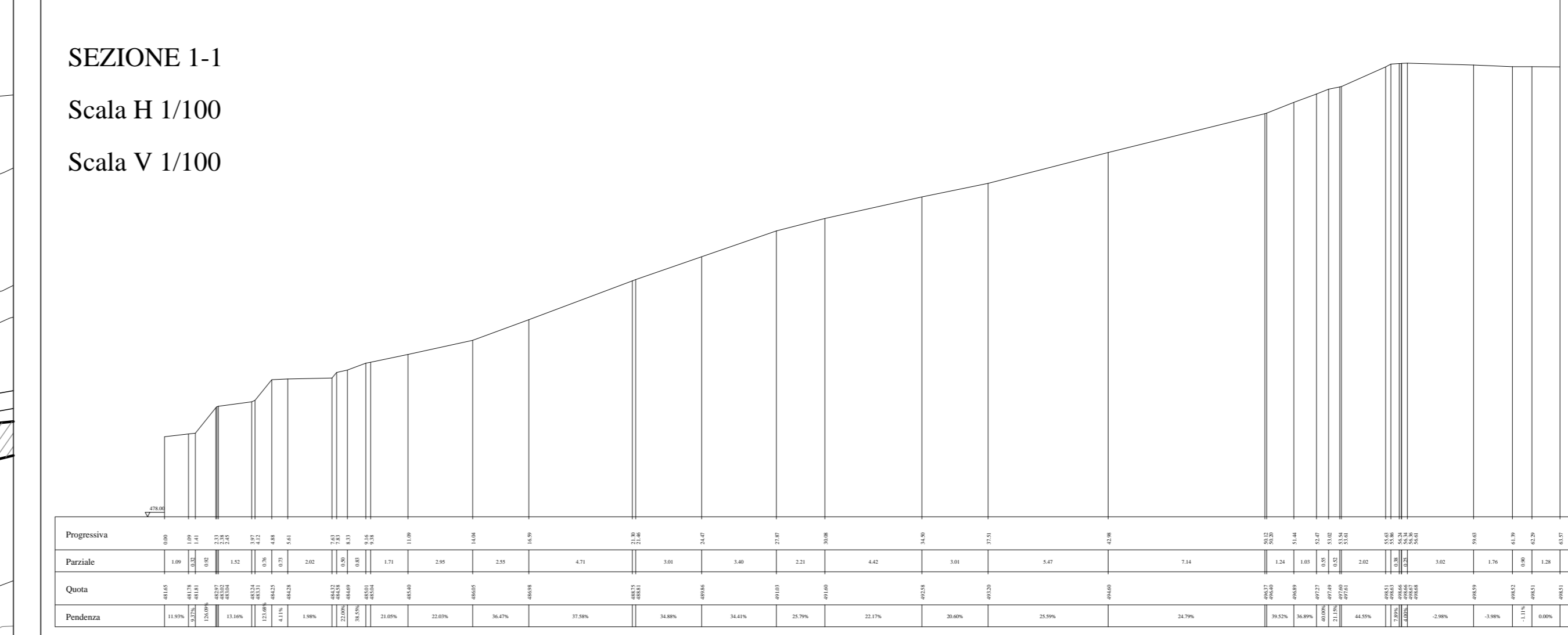


Planimetria Stato Attuale e individuazione dei dissesti su via Mammianese e via delle Mura a Vellano (scala 1:500)

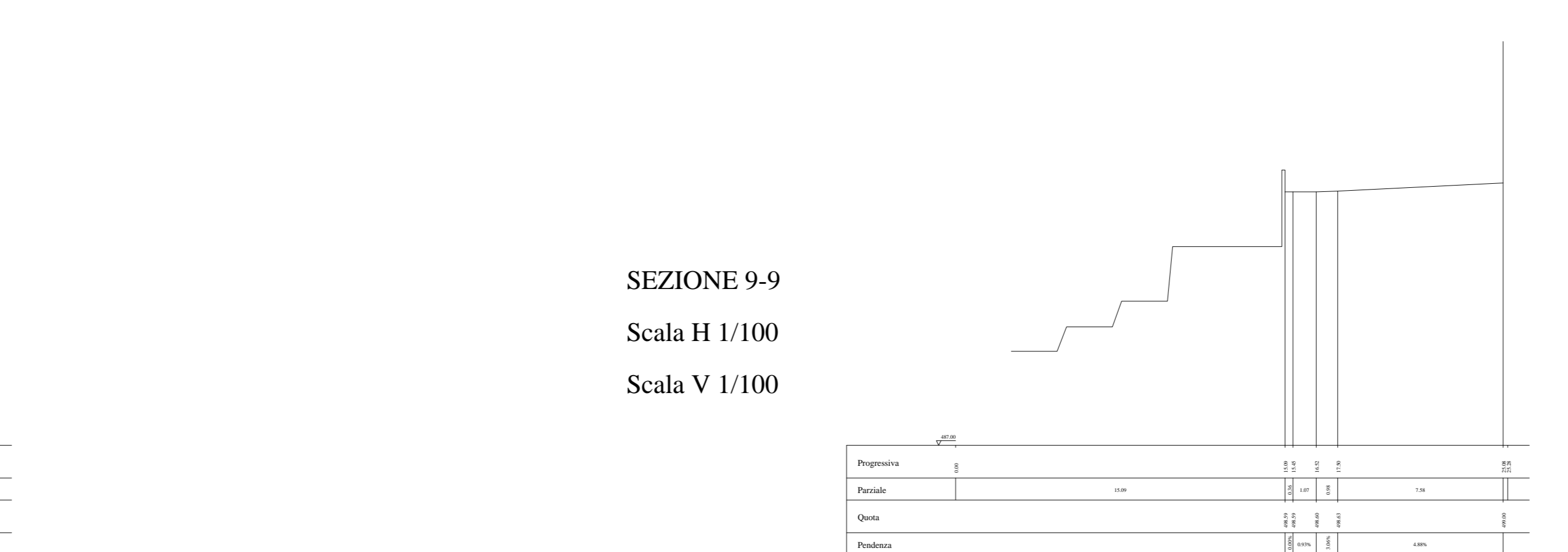
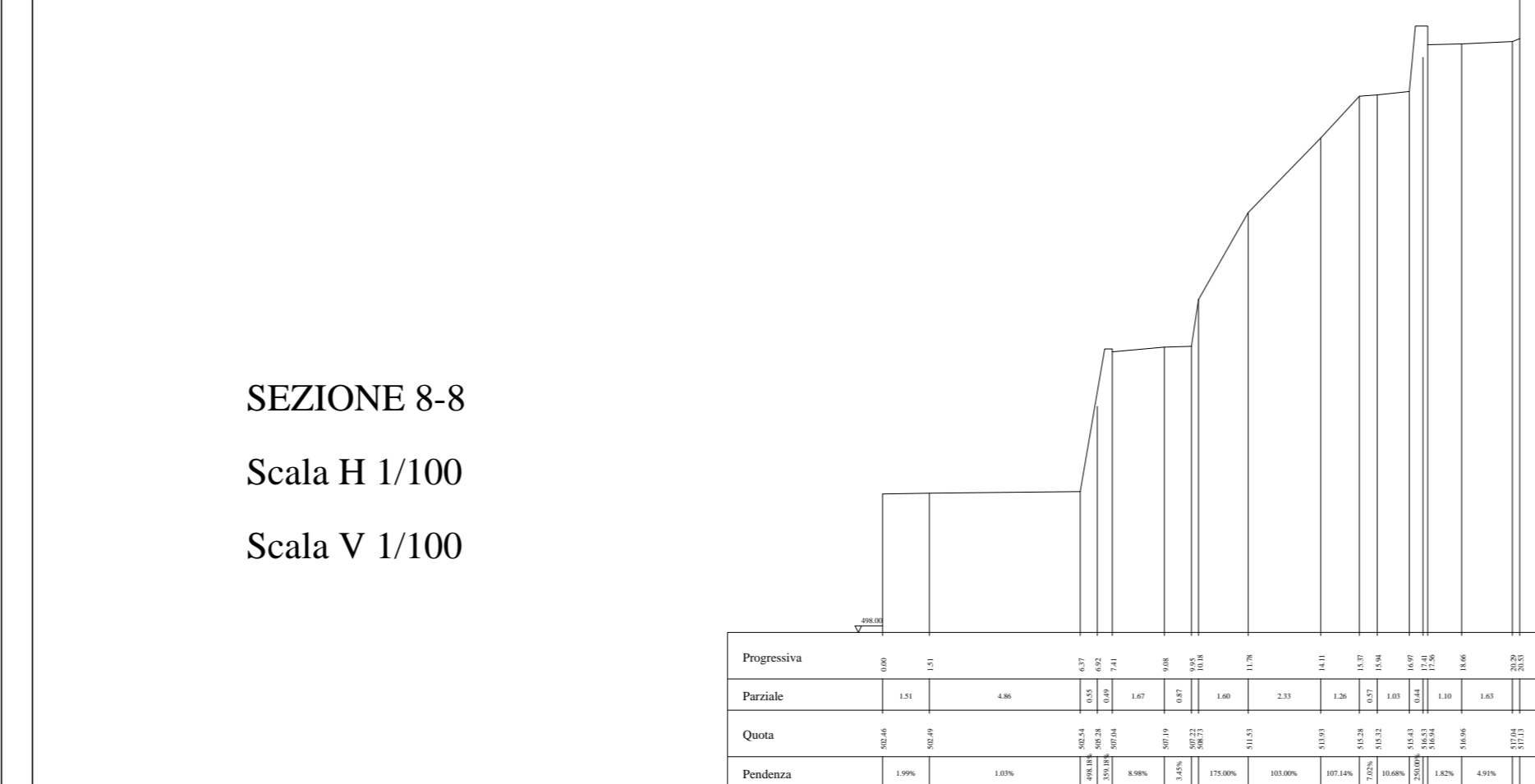
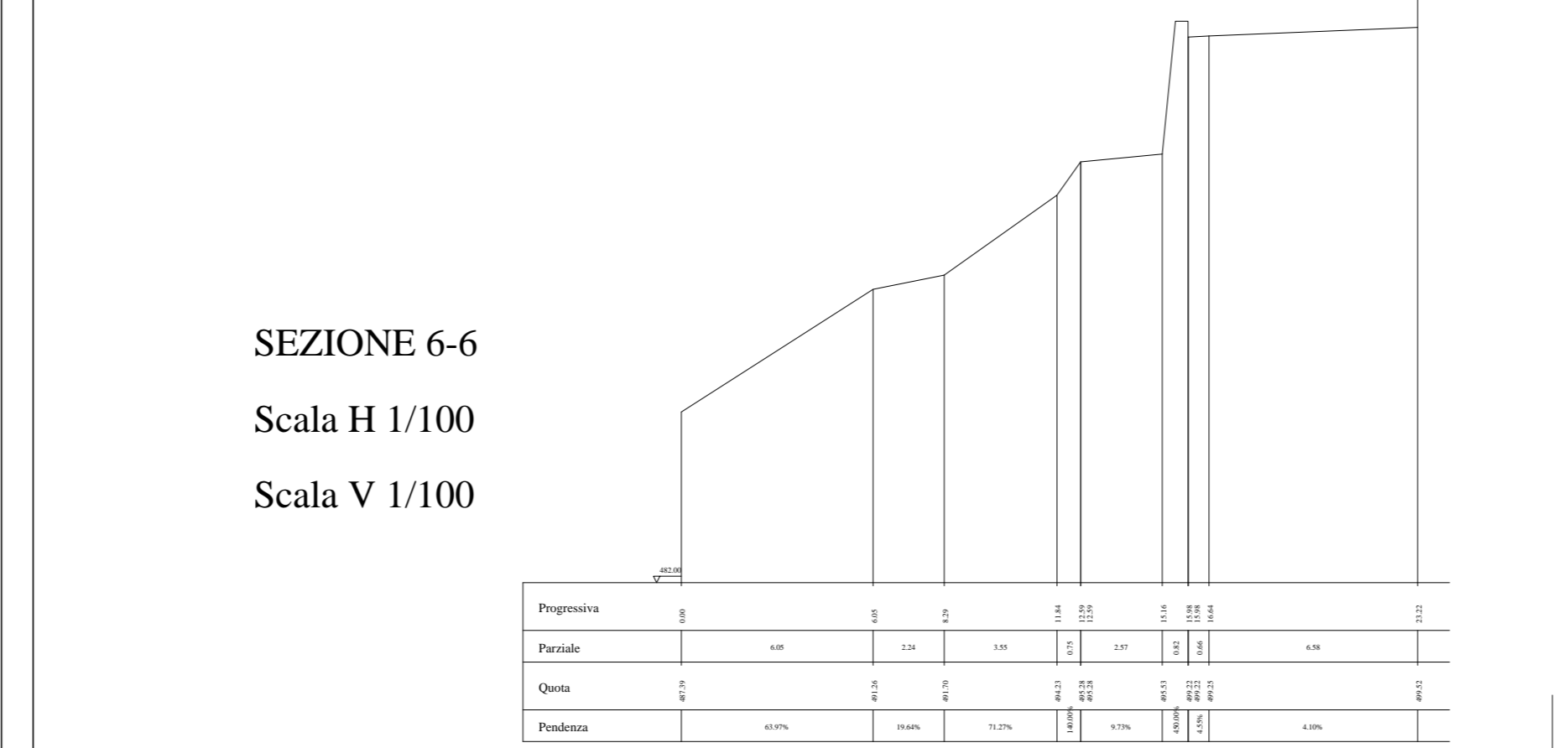
Sezioni piano - altimetriche rilevate lungo via Mammianese (scala 1:200)



Legenda:

- Dissesto A: muro antico in pietrame con spancamenti e lesioni evidenti in corrispondenza delle quattro piante presenti, a rischio di crollo;
- Dissesto B: tratta sopra Strada Provinciale Mammianese, interessata da movimento franoso e detritico che incombe sulle vicine abitazioni e sul transito;
- Dissesto C: muro antico in pietrame con evidenti segni di scivolamento e abbassamento in carenza di adeguate fondazioni; rischio crisi e crollo per tutta la tratta di circa 55,00 m;
- Dissesto D: abbassamento del manto stradale con evidenti fessurazioni sull'asfalto e sui manufatti e resedi delle abitazioni presenti; si rileva uno scivolamento globale di una tratta importante del versante per circa 47,00 m e interessante i livelli medio-profondi; sistema di regimazione acque da rivedere complessivamente alla strada.

Sezioni piano - altimetriche rilevate lungo via Mammianese (scala 1:200)





COMUNE DI PESCIA
 PROVINCIA DI PISTOIA

**LAVORI DI MESSA IN SICUREZZA DELL'ABITATO DI VELLANO
 E DELLA VIABILITA' PROVINCIALE "MAMMIANESE"
 ALL'ALTEZZA DEL BORGO G. MATTEOTTI - 2° LOTTO DI
 COMPLETAMENTO**
 L.R. 79/2012 - L.R. 91/1998

PROGETTO DEFINITIVO
 Stato Attuale
Oggetto: PLANIMETRIE E SEZIONI
 Scale - 1:500, 1:200

TAV
2

Ufficio Tecnico Lavori Pubblici
 Progettazione
 Dirigente:
 Dott. Ing. A.S. Borracchini
 RUP:
 Geom. Luciano Bianchi



COPERTINA PROGETTO Data: Settembre 2014