

IL PROGETTISTA
Ing. Lorenzo Galardi

IL COLLABORATORE TECNICO
Geom. Marco Carognesi
Ing. Junior Cristiano Marini
Geom. Serena Bernardi
Geom. Simona Cecchi

IL DIRETTORE GENERALE

DOG. FRANCO FABBRINI

OGGETTO ELABORATO:

RIO DILEZZA

SCALA:

Carta dei battenti con T_r 500 anni

DATA:

FEBBRAIO 2008

FOGLIO:

789.7/15

1:100

TAVOLA N°








1:200

5.1

1:10000

INDICE FILE

LEGENDA

-  Battenti < 30 cm
-  Battenti 31 cm - 50 cm
-  Battenti 51 cm - 100 cm
-  Battenti > 100 cm
-  Corsi d'acqua oggetto di studio
-  Altri corsi d'acqua
-  Confini comunali

