



COMUNE DI
PESCAIA
Comune di Pescaia

PIANO STRUTTURALE

LICENZA REGIONALE N. 53999/1 SEGA.







DOTT. GABRIELLA FERRARO MENETTI
DOTT. ANTONIO FERRARO
DOTT. SANDRA GASTAMAGLIA
Responsabile del Progettamento
DOTT. ING. ANASTASIO SERAFINO BORGACCINI
DOTT. ARCH. SIMONE PIGNONI (SAI 117299)

CARTA
DELL'AMBITO B
SCALA 1:10.000

TAV.
QC30/4
Inchiesta 2017

LEGENDA

-  Corso d'acqua con ambito B (a tratteggio la parte tombata)
-  Tratto di corso d'acqua proposto in alternativa per l'inserimento in ambito
-  Ambito B nel territorio collinare e montano definito geometricamente
-  Ambito B nel territorio di pianura definito geometricamente

Elenco corsi d'acqua

- 2080 Rio Dogana o Castellare
- 2180 Rio Lizza o Dilezza
- 2185 Rio Lizza o Dilezza
- 2253 Torrente Pescaia di Colliolo Pescaia Minore
- 741 Fiume Pescaia di Pescaia e Pescaia al Ponte
- 2251A Torrente Pescaia di Vellano
- 2252A Torrente Pescaia di Vellano
- 2257 Torrente Pescaia Nuova
- 2294 Rio Pruzzoli

