




COMUNE DI
PESCIAIA

(PdL G. M. n. 1402002, Cens. Ispografico n. 9712006)

PIANO STRUTTURALE

LEGGE REGIONALE N. 1/2005 s. n. l.








DOTT. GEORGIO FRANCO MINETTI
Studio Geologico Sigma
DOTT. GIANLUCA BUCCI
DOTT. SSA LAURA GIUSTAVAGLIA
Responsabile del procedimento
DOTT. ARCH. SIMONE PEDRONESE
Arch. Jimmy Casati
Pia. Gian Marco Lazzerini

**CARTA DELLA
VULNERABILITA'
DEGLI ACQUIFERI**
SCALA 1:10.000

**TAV.
QC23/a**
Durante 2011

LEGENDA

Classe di vulnerabilità

-  4a - alta in terreni con acquifero di subsuevo
-  4a - alta
-  3a - medio-alta
-  2a - medio-bassa
-  1a - bassa

