



STUDIO IDROLOGICO ED IDRAULICO DI SUPPORTO  
AL PIANO STRUTTURALE DEL  
COMUNE DI PESCAIA



IL PROGETTISTA:  
Ing. Lorenzo Galardi

I COLLABORATORI TECNICI:  
Geom. Marco Camassei  
Geom. Simona Benvenuti  
Geom. Simona Cecchi

IL DIRETTORE GENERALE  
Dott. FRANCO FAMBRI






OGGETTO EUROPEO: **FOSSO DI MONTECARLO**  
**Carta dei battenti con Tr 500 anni**

TAVOLA N°

SCALA	DATA	FEBBRAIO 2008	1:50	<input type="checkbox"/>
1:100	FOGLIO	809 x 805	1:100	<input type="checkbox"/>
1:200			1:200	<input type="checkbox"/>
1:10000	NOME FILE		1:10000	<input checked="" type="checkbox"/>

**9.1**

LEGENDA

-  Battenti < 30 cm
-  Battenti 31 cm - 50 cm
-  Battenti 51 cm - 100 cm
-  Battenti > 100 cm
-  Corsi d'acqua oggetto di studio
-  Altri corsi d'acqua
-  Confini comunali

