



IL PROGETTISTA:
Ing. Lorenzo Galardini

IL COLLABORATORE TECNICO:
Geom. Marco Campanelli
Geom. Serena Benvenuti
Geom. Simona Cecchi

IL DIRETTORE GENERALE
Dott. FRANCO FABBRI








OGGETTO EUROPEO: **RIO PUZZOLA e PUZZOLINO**
Carta dei battenti con Tr 500 anni

TAVOLA N°

SCALA	DATA	FEBBRAIO 2008	1:50	FOGLIO	715 x 835
1:100	1:200	1:10000	NOME FILE		

7.1

LEGENDA

-  Battenti < 30 cm
-  Battenti 31 cm - 50 cm
-  Battenti 51 cm - 100 cm
-  Battenti > 100 cm
-  Corsi d'acqua oggetto di studio
-  Altri corsi d'acqua
-  Confini comunali

