

IL PROGETTISTA  
Ing. Lorenzo Galardi

IL COLLABORATORE TECNICO  
Geom. Marco Carognesi  
Ing. Junior Cristiano Marini  
Geom. Serena Bernardi  
Geom. Stefano Cecchi

IL DIRETTORE GENERALE

Dott. FRANCO FABBRINI

OGGETTO ELABORATO: **RIO DILEZZA**

Carta dei battenti con T<sub>r</sub> 500 anni

SCALA DATA: FEBBRAIO 2008

TAVOLA N°

1:50 FOGLIO 789.7/15

1:100








1:200

1:10000

5.1

INDICE FILE

LEGENDA

-  Battenti < 30 cm
-  Battenti 31 cm - 50 cm
-  Battenti 51 cm - 100 cm
-  Battenti > 100 cm
-  Corsi d'acqua oggetto di studio
-  Altri corsi d'acqua
-  Confini comunali

