

**Piano Regolatore Generale**  
Architetti: M. Baldi - L. Martelli - G. Ramacciotti

Variante Generale approvata con Del. C.R. n. 344 del 10/11/1998  
Recepita con Del. C.C. n. 108 del 30/12/1999

**Georeferenziazione della Variante Generale**  
a cura dell'Area Organizzativa Urbanistica (Arch. M. Damiani - G.M. Lazzarini)

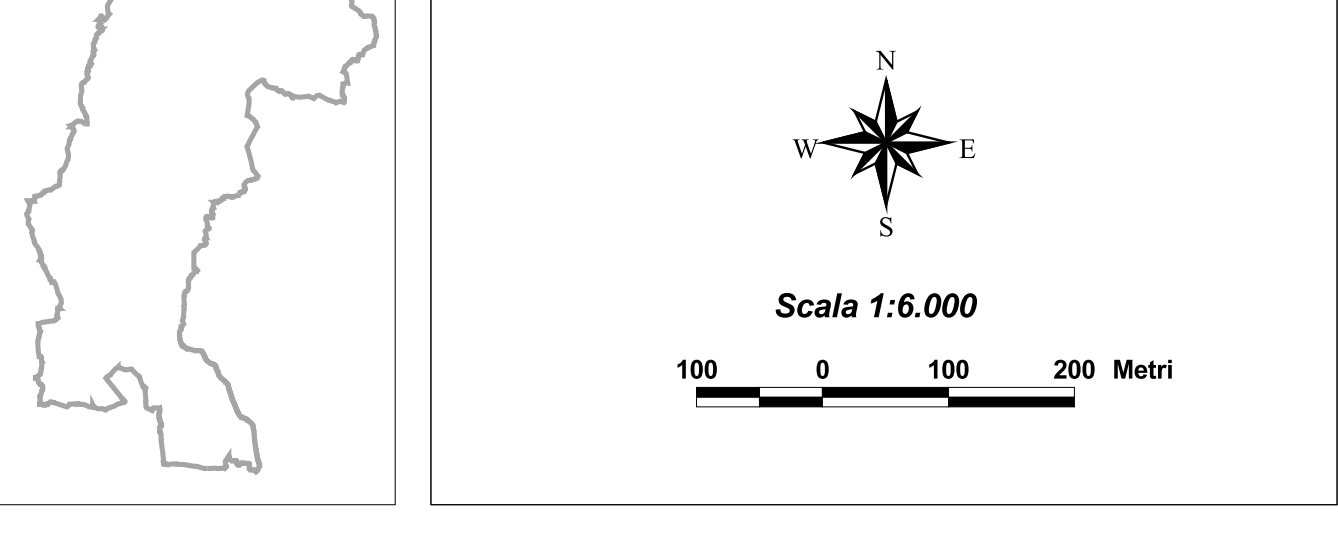
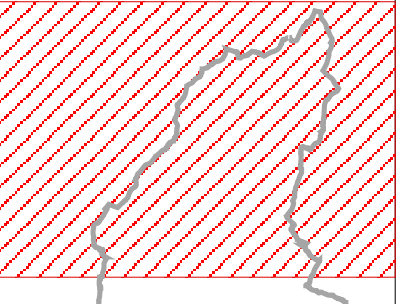
Il Responsabile  
Arch. Mario Damiani

Adottata con Del. Consiglio Comunale n. del  
Approvata con Del. Consiglio Comunale n. del

Cartografia di Base - C.T.R. 1:10.000

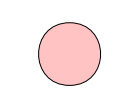

**Carta del Patrimonio Edilizio di valore storico ambientale nelle aree extraurbane**

**Tavola 5A**



Scala 1:6.000  
100 0 100 200 Metri

**LEGENDA**

-  Fabbricati di valore storico-ambientale delle aree extraurbane
-  Limiti Amministrativi

