



STUDIO IDROLOGICO ED IDRAULICO DI SUPPORTO
AL PIANO STRUTTURALE DEL
COMUNE DI PESCAIA



IL PROGETTISTA:
Ing. Lorenzo Galardi

IL COLLABORATORE TECNICO:
Geom. Marco Caraccioli
Geom. Serena Benvenuti
Geom. Simona Cecchi

IL DIRETTORE GENERALE
Dott. FRANCO FABBRI








OGGETTO EUROPEO: **FOSSO PESCIA MORTA**
Carta dei battenti con Tr. 30 anni

TAVOLA N°

SCALA	DATA	FOGLIO	715, 505
1:50			
1:100			
1:200			
1:10000			

6.3

LEGENDA

-  Battenti < 30 cm
-  Battenti 31 cm - 50 cm
-  Battenti 51 cm - 100 cm
-  Battenti > 100 cm
-  Corsi d'acqua oggetto di studio
-  Altri corsi d'acqua
-  Confini comunali

