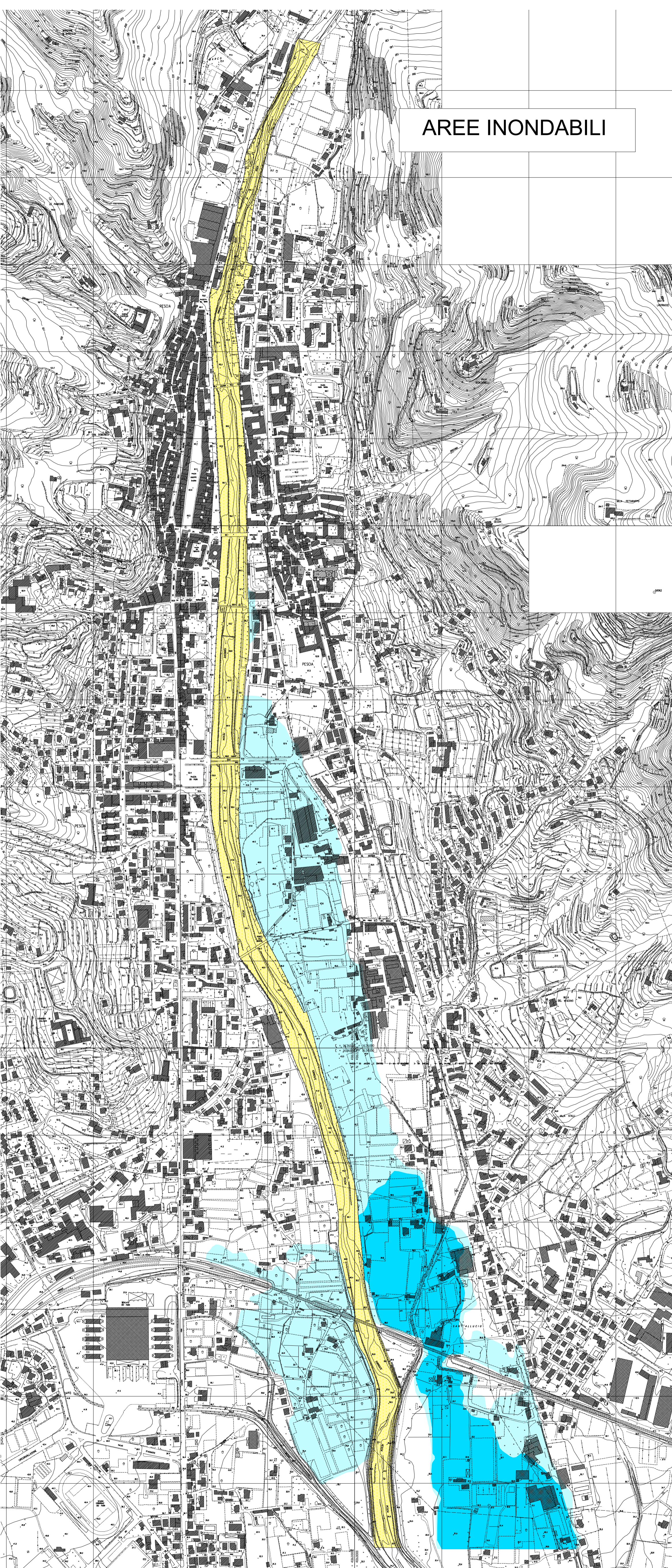
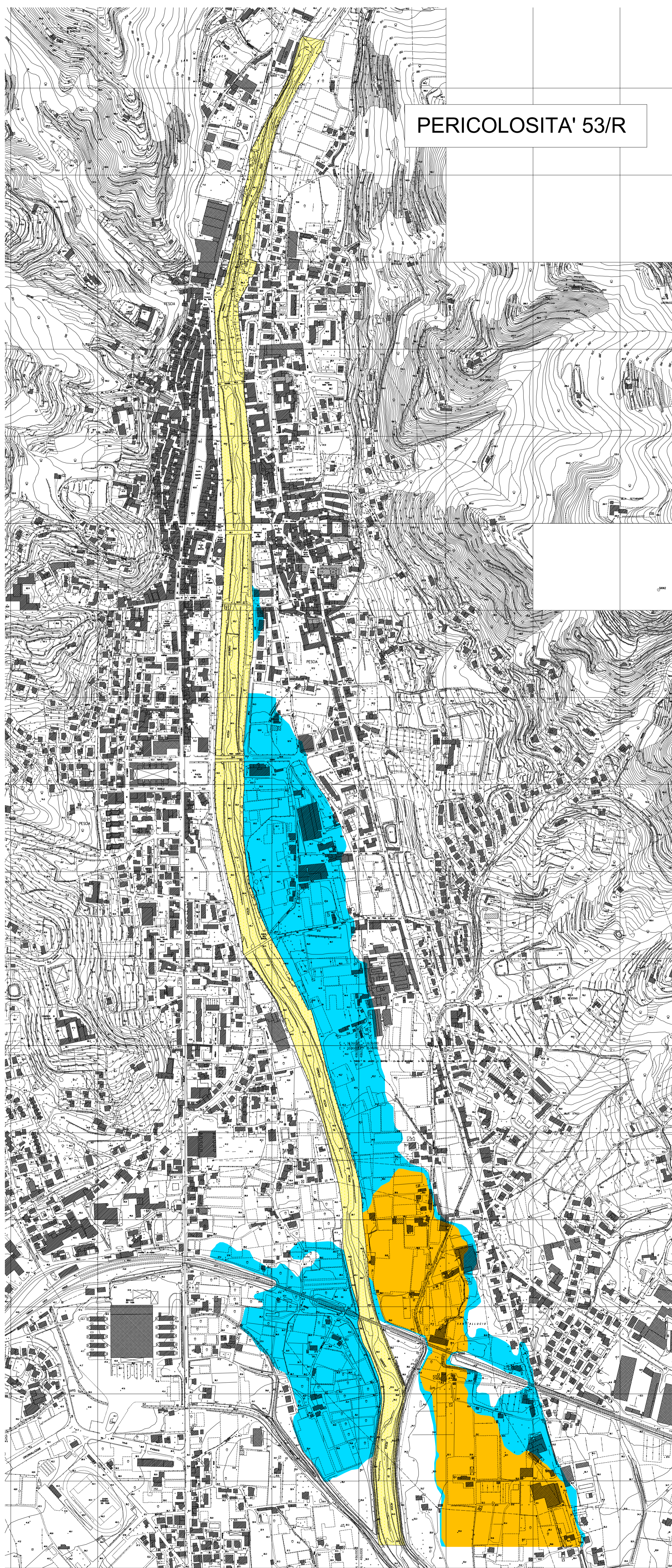


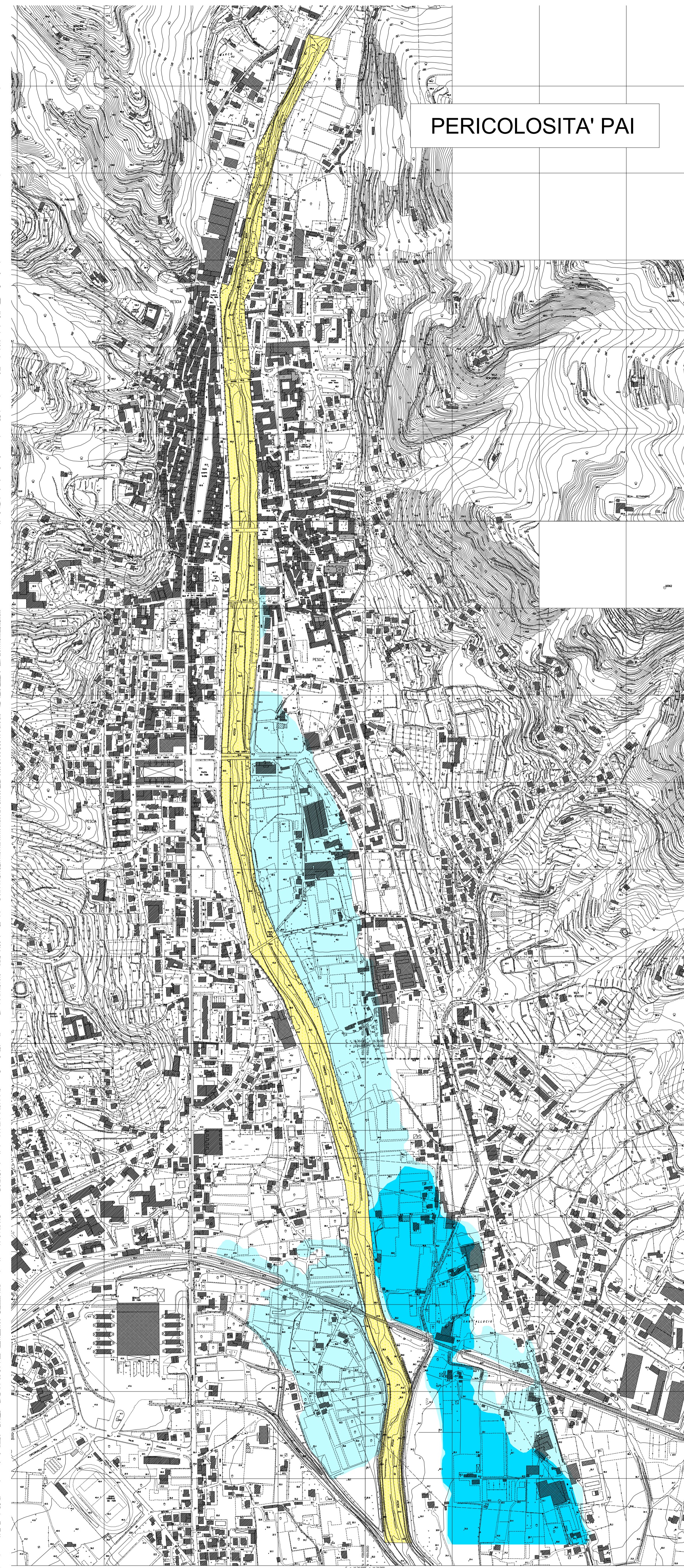
AREE INONDABILI



PERICOLOSITA' 53/R



PERICOLOSITA' PAI



- Aree inondabili
- 20
- 30
- 100
- 200
- 500
- Pericolosità 53/R
- I2
- I3
- I4
- Pericolosità PAI
- P11
- P12
- P13
- P14

PROVINCIA DI PISTOIA
COMUNE DI PESCIA



PROGETTO:
VERIFICA DELLA PERICOLOSITA' IDRAULICA
DEL FIUME PESCIA DI PESCIA
A MONTE DELLA FERROVIA PISTOIA-VIAREGGIO
NEL COMUNE DI PESCIA

OGGETTO:
Planimetria aree inondabili e pericolosità idraulica

TAVOLA: T04	REV: 00	DATA: Luglio 2013	SCALA: 1:5.000	COMMESSA:	NOME FILE: T04.pdf
----------------	------------	----------------------	-------------------	-----------	-----------------------

PROGETTISTA: Ing. David Settesoldi	COMMITTENTE: Esselunga s.p.a. Via Tevere, 3 Sesto Fiorentino Firenze
---	---

02			
01			
00	28/07/13	PRIMA EMISSIONE	
REV.	DATA	DESCRIZIONE MODIFICHE	