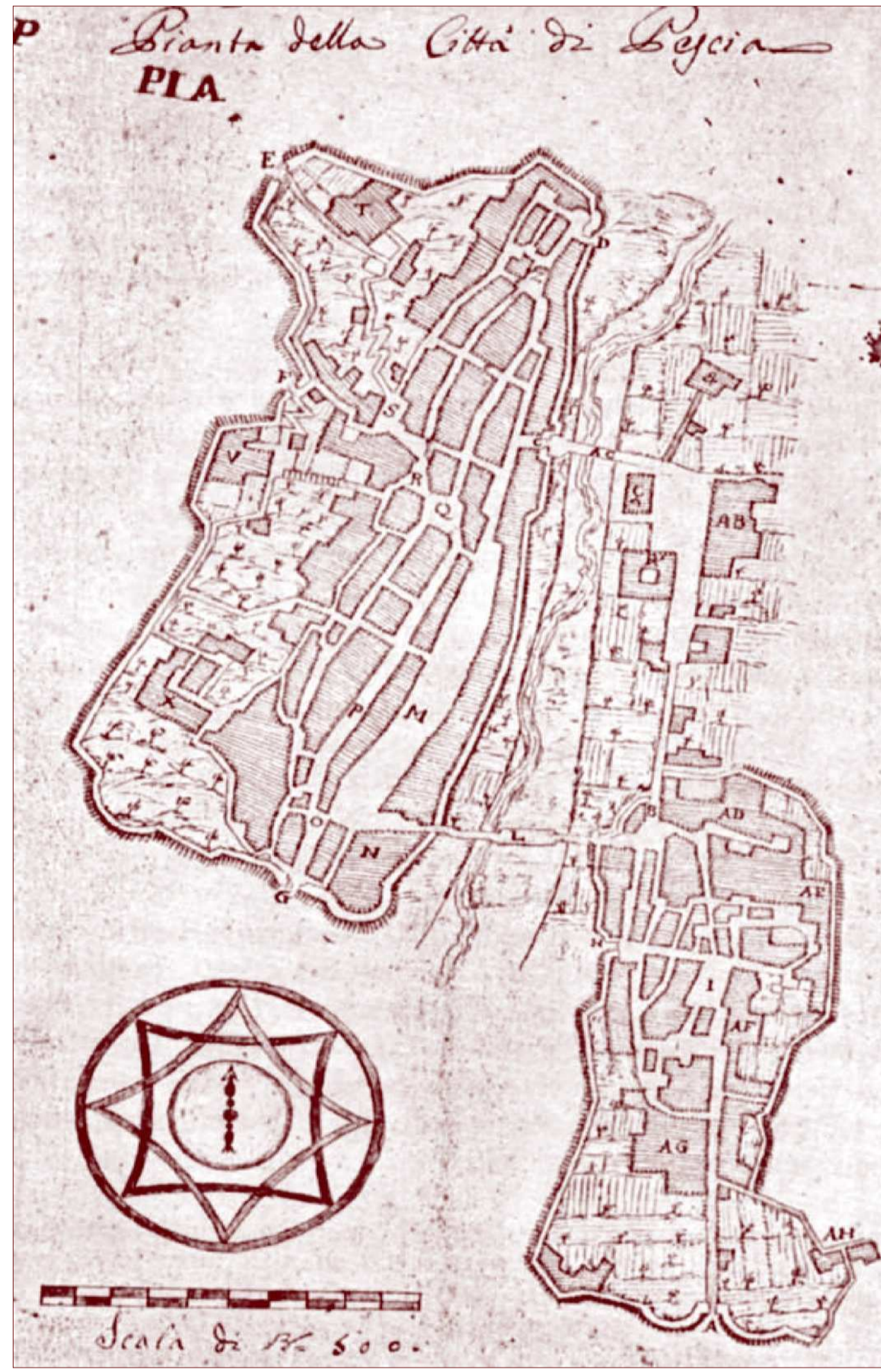
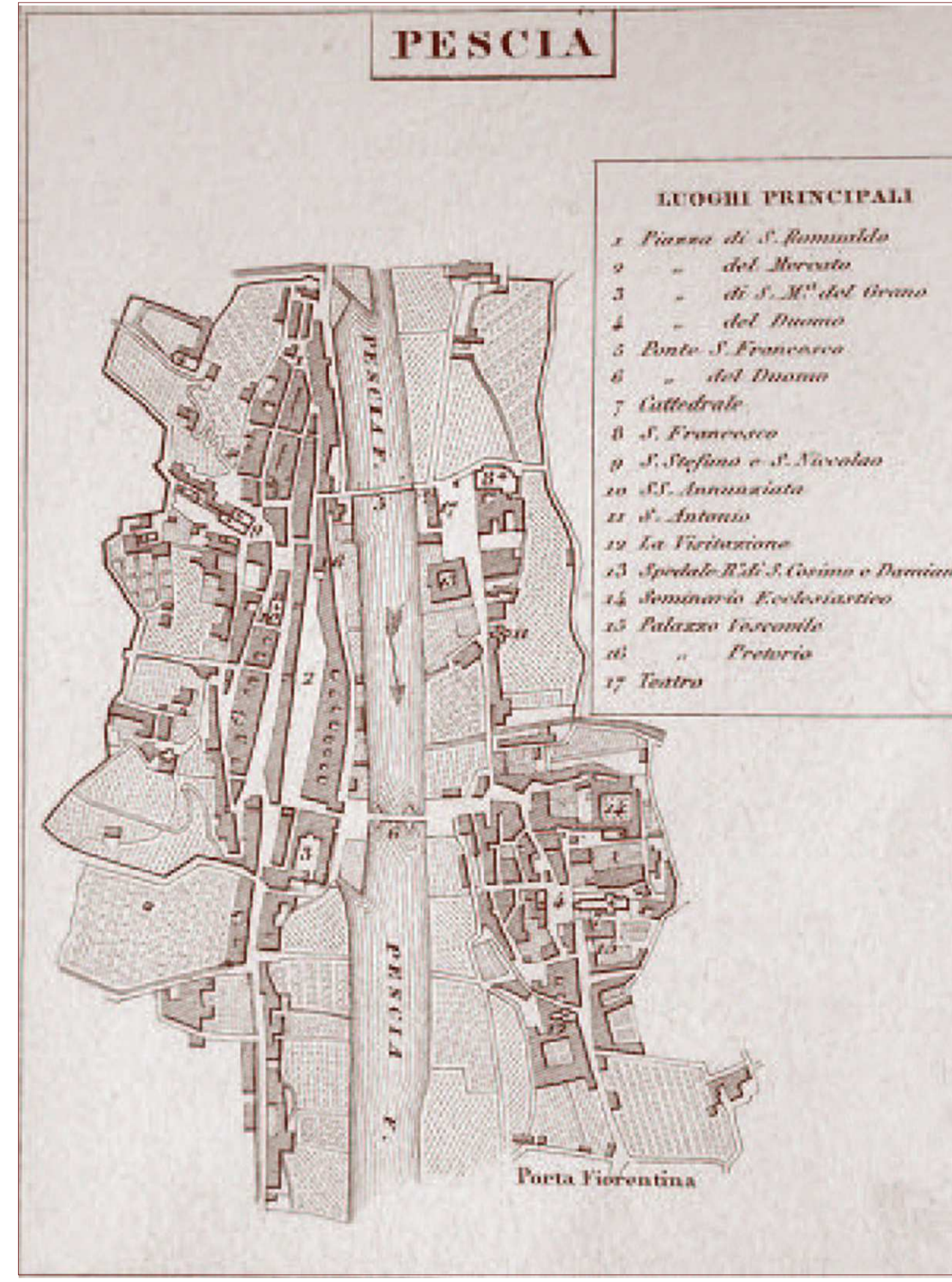


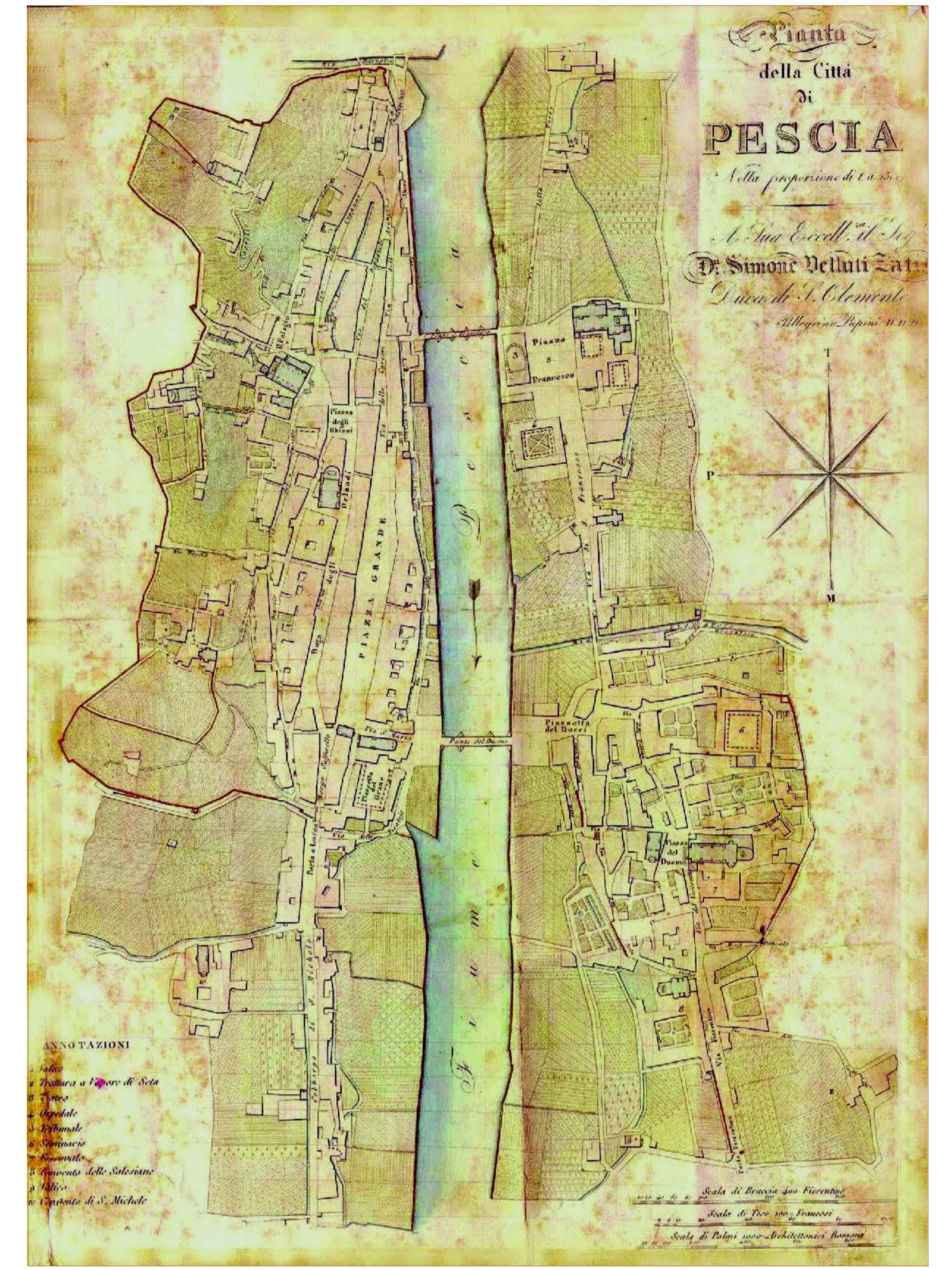
L'EVOLUZIONE URBANA (B) ICONOGRAFIA



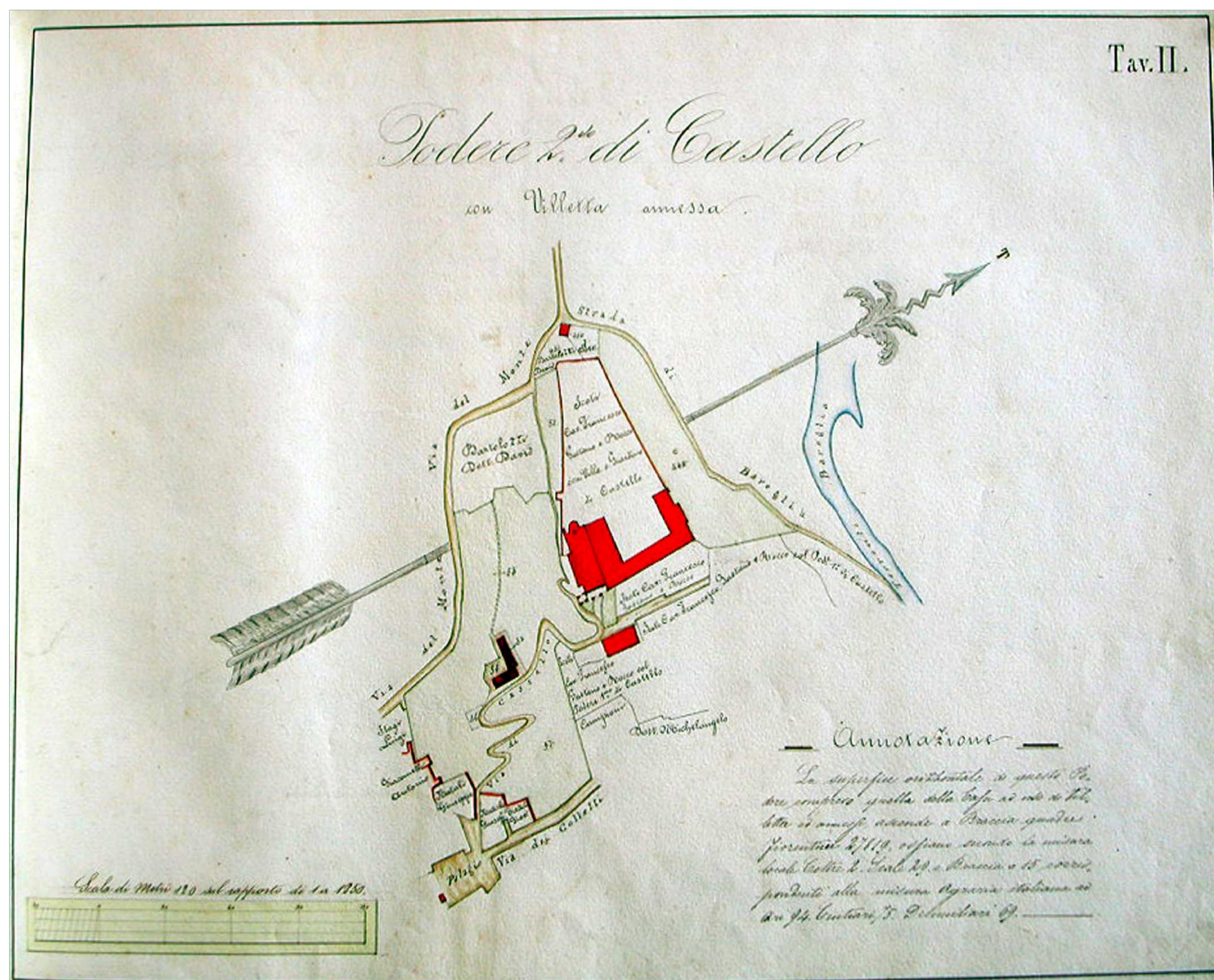
Pianta della città (1776)



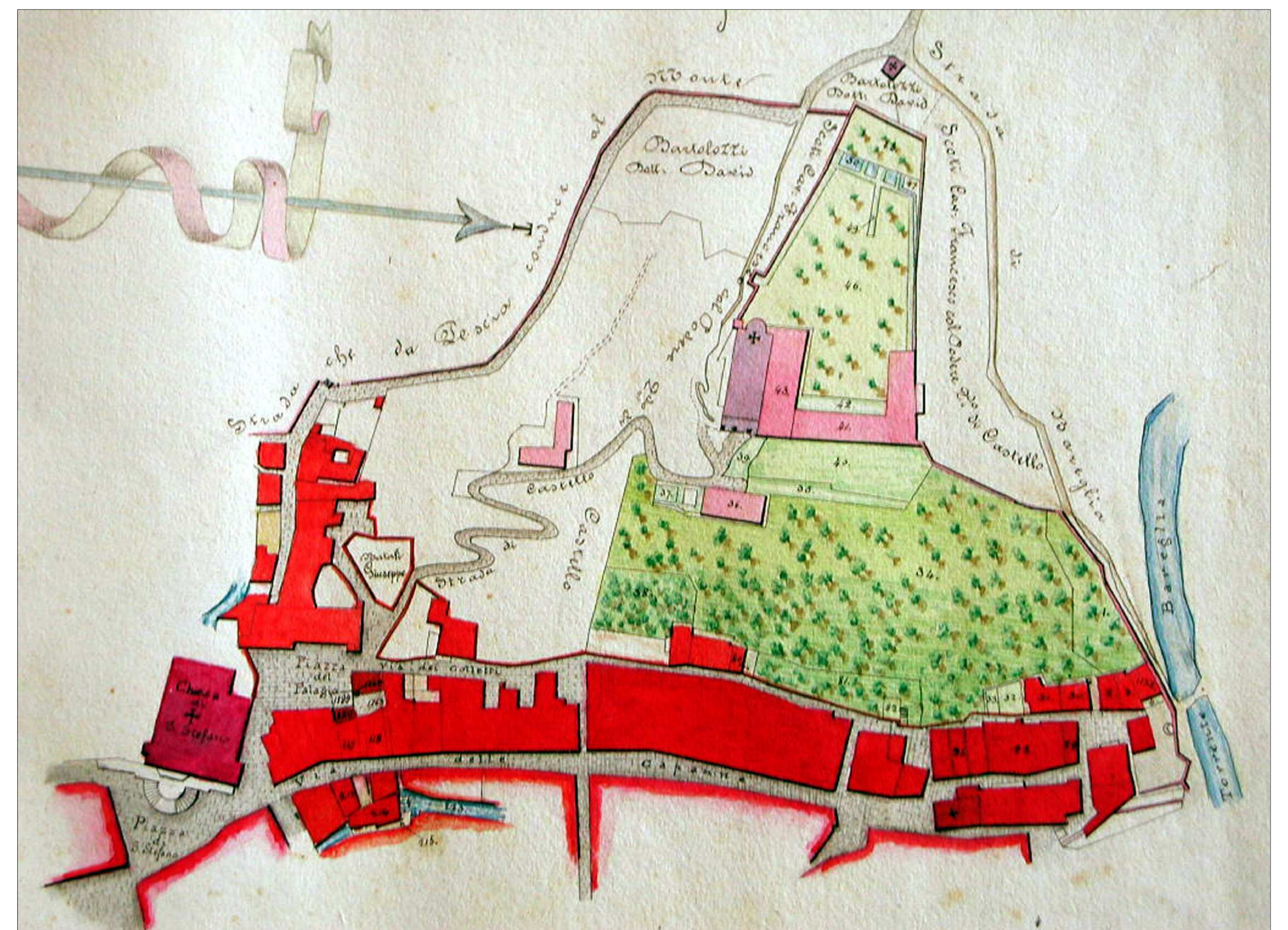
Compartimento fiorentino con pianta di Pescia 1830/40 (per cortesia del direttore del Museo Civico C. Stefanelli)



Pianta disegnata da Pellegrino Papini (1830-40)



Possedimenti di Francesco Scoti (1874) (per cortesia del direttore del Museo Civico C. Stefanelli)



Possedimenti di Francesco Scoti (1874) (per cortesia del direttore del Museo Civico C. Stefanelli)



Vecchio Catasto, sezione E (1873)



Nuovo Catasto, ff. 81, 87, 88 (1950)

COMUNE DI PESCIA
(Del. G. M. n. 160/2002)

PIANO STRUTTURALE
LEGGI REGIONALE N. 5/1995 E SEGG.




PROF. ARCH. FRANCESCO GURRIERI
(Giurista Associato Studio di architettura)
 PROF. ARCH. BINGUO GUCCIONE
 DOTT. ING. ARCH. PIER LUIGIO RUPPI
 DOTT. GEOLOGO FRANCO MENETTI
 Responsabile del Progettamento:
 DOTT. ARCH. MARIO DAMIANI (fisc. al 1/12/2007)
 DOTT. ING. ARISTIDE SERGIO BORRACCHINI
 DOTT. ARCH. SIMONE PEDRONI (fisc. al 1/12/2009)

TAV. QC 06B

Novembre 2003