



STUDIO IDROLOGICO ED IDRAULICO DI SUPPORTO
AL PIANO STRUTTURALE DEL
COMUNE DI PESCAIA



IL PROGETTISTA:
Ing. Lorenzo Galardi

IL COLLABORATORE TECNICO:
Geom. Marco Campanelli
Geom. Serena Benvenuti
Geom. Simona Cecchi

IL DIRETTORE GENERALE
Dott. FRANCO FABBRI








OGGETTO EUROPEO: **FOSSO PESCIA MORTA**
Carta dei battenti con Tr 500 anni

TAVOLO N°

SCALA	DATA	FOGLIO	715.505
1:50		1:200	
1:100		1:1000	
1:200		1:10000	
		NOME FILE	

6.1

LEGENDA

-  Battenti < 30 cm
-  Battenti 31 cm - 50 cm
-  Battenti 51 cm - 100 cm
-  Battenti > 100 cm
-  Corsi d'acqua oggetto di studio
-  Altri corsi d'acqua
-  Confini comunali

