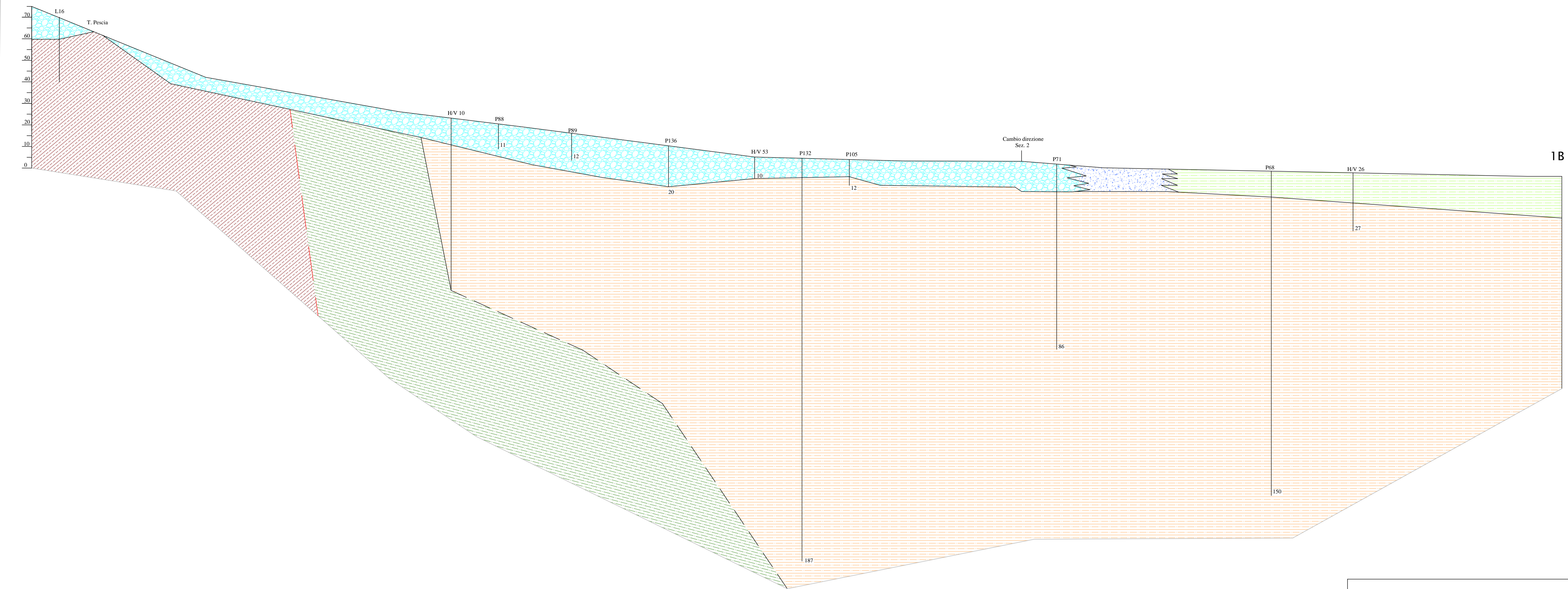
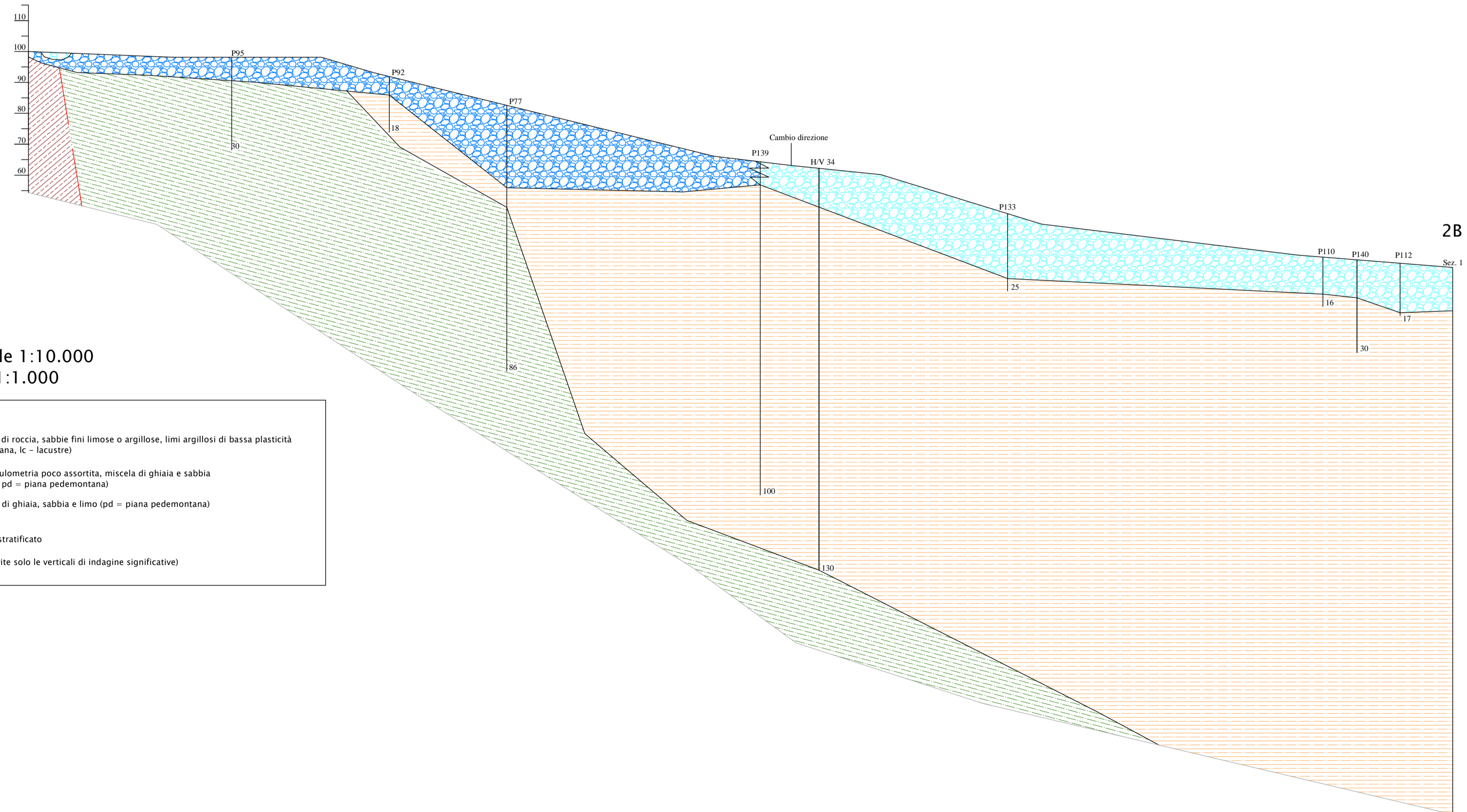


1A



1B

2A



2B

Scala orizzontale 1:10.000  
Scala verticale 1:1.000

**Legenda**

	MLpd	Limi inorganici, farina di roccia, sabbie fini limose o argillose, limi argillosi di bassa plasticità (pd = piana pedemontana, lc = lacustre)
	MLlc	
	GPpf	Ghiaie pulite con granulometria poco assortita, miscela di ghiaia e sabbia (tf = terrazzo fluviale, pd = piana pedemontana)
	GPPd	
	SMPd	Ghiaie limose, miscela di ghiaia, sabbia e limo (pd = piana pedemontana)
	LPS	Lapideo stratificato
	ALS	Alternanza di litotipi, stratificato

(Nelle sezioni sono state inserite solo le verticali di indagine significative)



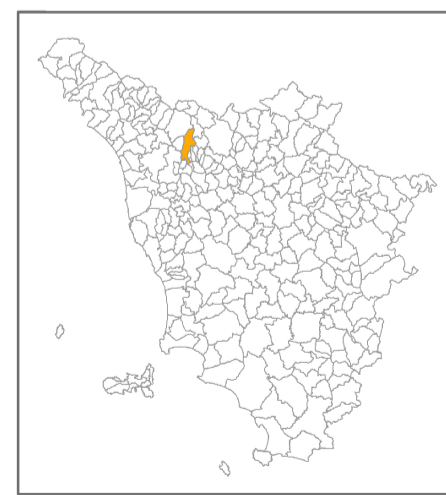
Attuazione dell'articolo 11 della legge 24 giugno 2009, n.77

# MICROZONAZIONE SISMICA

## Sezioni geologico-tecniche

scala orizzontale 1:10.000 - scala verticale 1:1000

Regione Toscana  
Comune di Pescia



Regione <b>Toscana</b>	Soggetto realizzatore <b>DREAM Italia</b>	Data <b>Giugno 2015</b>
Comune <b>Pescia</b>	Indagini Sismiche <b>Mannori &amp; Burchietti Geologi Associati</b>	