



PIANO STRUTTURALE

LEGGE REGIONALE N. 5/99 E S.M.G.









DOTT. GEROLAMO FRACCOMENETTI
DOTT. GIUSEPPE BERTI
DOTT. SARA LABRACANTAVAGLIA
Dottori della Scuola Nazionale di Architettura
DOTT. PAOLO ANASTASI SERIO BERRACCHINI
DOTT. ANTONIO BARRONDI (ESCLUSO dal 11/2009)

CARTA DELLE
AREE CON
PROBLEMIATICHE
IDROGEOLOGICHE
SCALA 1:10.000

T.A.V.
P08d
November 2007

LEGENDA

-  sorgente idropotabile del Comune di Pesca
-  pozzo idropotabile del Comune di Pesca
-  sorgente idropotabile di Comuni limitrofi
-  pozzo idropotabile di Comuni limitrofi
-  zona di rispetto (D.L. 152/99 e successive integrazioni)
-  area con falda libera superficiale in terreni a permeabilità medio-alta (acquifero di subvelco) - grado di vulnerabilità medio alto (2b*)
-  area con grado di vulnerabilità della falda medio alto (2a - 2b)

