



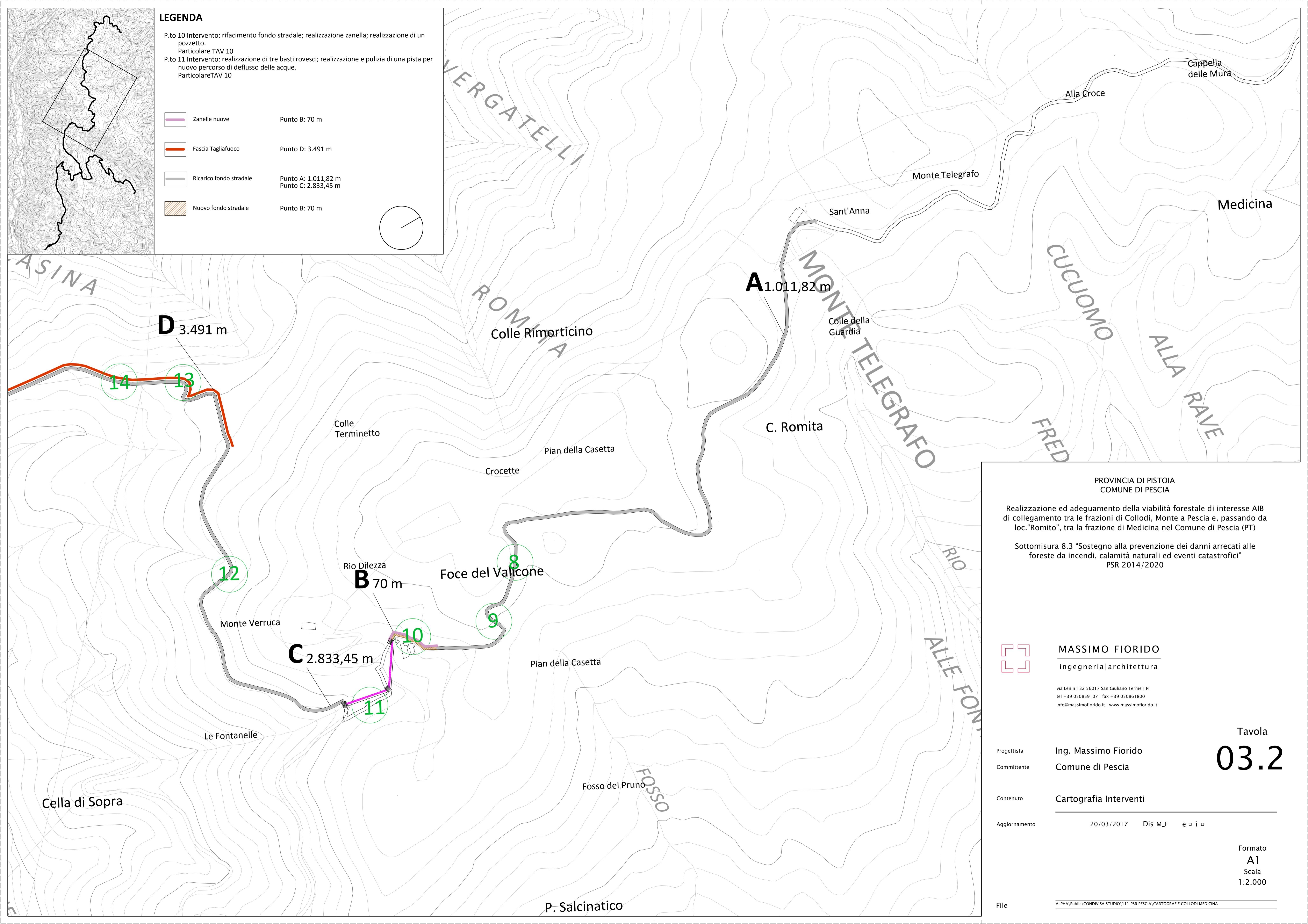
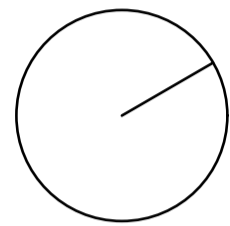


LEGENDA

P.to 10 Intervento: rifacimento fondo stradale; realizzazione zanella; realizzazione di un pozzetto.
Particolare TAV 10
P.to 11 Intervento: realizzazione di tre basti rovesci; realizzazione e pulizia di una pista per nuovo percorso di deflusso delle acque.
Particolare TAV 10

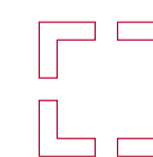
-  Zanelle nuove Punto B: 70 m
-  Fascia Tagliafuoco Punto D: 3.491 m
-  Ricarico fondo stradale Punto A: 1.011,82 m
Punto C: 2.833,45 m
-  Nuovo fondo stradale Punto B: 70 m



PROVINCIA DI PISTOIA
COMUNE DI PESCIA

Realizzazione ed adeguamento della viabilità forestale di interesse AIB di collegamento tra le frazioni di Collodi, Monte a Pescia e, passando da loc. "Romito", tra la frazione di Medicina nel Comune di Pescia (PT)

Sottomisura 8.3 "Sostegno alla prevenzione dei danni arrecati alle foreste da incendi, calamità naturali ed eventi catastrofici"
PSR 2014/2020



MASSIMO FIORIDO
ingegneria|architettura

via Lenin 132 56017 San Giuliano Terme | PI
tel +39 050859107 | fax +39 050861800
info@massimofiorido.it | www.massimofiorido.it

Progettista **Ing. Massimo Fiorido**
Committente **Comune di Pescia**
Contenuto **Cartografia Interventi**
Aggiornamento 20/03/2017 Dis M,F e o i o

Tavola
03.2

Formato
A1
Scala
1:2.000