



COMUNE DI
PESCAIA
Dati I.G.M. n. 49/02/00

PIANO STRUTTURALE

LEGGE REGIONALE N. 5/9991 E S.M.G.










DOTT. GIORGIO FRANCO MENETTI
1974 - 1975
1976 - 1977
1978 - 1979
1980 - 1981
1982 - 1983
1984 - 1985
1986 - 1987
1988 - 1989
1990 - 1991
1992 - 1993
1994 - 1995
1996 - 1997
1998 - 1999
2000 - 2001
2002 - 2003
2004 - 2005
2006 - 2007
2008 - 2009
2010 - 2011
2012 - 2013
2014 - 2015
2016 - 2017
2018 - 2019
2020 - 2021
2022 - 2023
2024 - 2025

CARTA DELLE
AREE CON
PROBLEMATICHE
IDROGEOLOGICHE
SCALA 1:10.000

T.A.V.
P.08/a
Novembre 2007

LEGENDA

-  sorgente idropotabile del Comune di Pescaia
-  pozzo idropotabile del Comune di Pescaia
-  sorgente idropotabile di Comuni limitrofi
-  pozzo idropotabile di Comuni limitrofi
-  zona di rispetto (D.L. 152/99 e successive integrazioni)
-  area con falda libera superficiale in terreni a permeabilità medio-alta (acquifero di subsiveo) - grado di vulnerabilità medio alto (2b*)
-  area con grado di vulnerabilità della falda medio alto (2a - 2b)

