

IL PROGETTISTA
Ing. Lorenzo Galardi

COLLABORATORI TECNICI
Geom. Marco Carognesi
Ing. Junior Cristiano Marini
Geom. Simone Bernardi
Geom. Stefano Cecchi








IL DIRETTORE GENERALE
Dott. FRANCO FABBRINI

OGGETTO ELABORATO: **RIO DILEZZA**

Carta dei battenti con T_r 30 anni

SCALA	DATA	FEBBRAIO 2008	TAVOLA N°
1:50	<input type="checkbox"/>		
1:100	<input type="checkbox"/>	FOGLIO 789.7715	
1:200	<input type="checkbox"/>		
1:10000	<input checked="" type="checkbox"/>	INDEX FILE	5.3

LEGENDA

-  Battenti < 30 cm
-  Battenti 31 cm - 50 cm
-  Battenti 51 cm - 100 cm
-  Battenti > 100 cm
-  Corsi d'acqua oggetto di studio
-  Altri corsi d'acqua
-  Confini comunali

